



REPUBLIKA HRVATSKA

AGENCIJA ZA UGLJIKOVODIKE

KLASA: 310-34/22-01/10
URBROJ: 405-04/01-22-6
Zagreb, 16. studenog 2022.

DOKUMENTACIJA ZA NADMETANJE

u postupku

**nadmetanja radi odabira najpovoljnijeg ponuditelja za
istraživanje geotermalnih voda u istražnom prostoru „Gajić“ radi
izdavanja dozvole za pridobivanje geotermalnih voda u
energetske svrhe**

Zagreb, studeni 2022.

SADRŽAJ

1. UVOD.....	3
1.1 Opis jedinstvenog postupka izdavanja dozvole za istraživanje geotermalnih voda i dozvole za pridobivanje geotermalnih voda.....	3
2. OPĆI PODACI.....	3
2.1 Podaci o izdavatelju dozvole za istraživanje geotermalnih voda i dozvole za pridobivanje geotermalnih voda	3
2.2 Podaci o osobama zaduženim za kontakt	3
2.3 Popis gospodarskih subjekata s kojima bi Ministarstvo bilo u sukobu interesa.....	4
3. PODACI O PREDMETU NADMETANJA	4
3.1 Opis predmeta nadmetanja	4
3.2 Tehničke specifikacije predmeta javnog nadmetanja.....	5
3.2.1 Prostorni obuhvat predmeta javnog nadmetanja	5
3.3 Sažetak geoloških značajki i geotermalnog potencijala područja Gajić.....	7
3.3.1 Geološke značajke Dravske depresije	7
3.3.2 Geotermalni potencijal područja Gajić.....	8
3.4 Dostupni geološki, geokemijski i geofizički podaci.....	10
3.5 Uvjeti izvođenja istražnih radova	11
3.6 Vrsta i količina istražnih radova.....	11
3.7 Rokovi i trajanje dozvole za istraživanje geotermalnih voda.....	11
4. RAZLOZI ZA ISKLJUČENJE PONUDITELJA I UVJETI PRAVNE I POSLOVNE, FINACIJSKE, TEHNIČKE I STRUČNE SPOSOBNOSTI PONUDITELJA	12
4.1 Razlozi za isključenje ponuditelja	12
4.2 Uvjeti pravne i poslovne, financijske, tehničke i stručne sposobnosti ponuditelja ...	14
4.2.1 Uvjeti pravne i poslovne sposobnosti ponuditelja.....	14
4.2.2 Uvjeti financijske sposobnosti ponuditelja	14
4.3 Uvjeti tehničke i stručne sposobnosti ponuditelja	14
4.4 Plan i program istražnih radova.....	15
4.4.1 Plan financiranja aktivnosti istraživanja.....	15
5. PODACI O PONUDI.....	16
5.1 Sadržaj i način izrade ponude	16
5.1.1 Sadržaj ponude	16
5.2 Način izrade ponude	17
5.3 Način i rok dostave ponude	18
5.4 Način određivanja naknade za pridobivanje geotermalnih voda.....	18
5.5 Kriteriji za odabir ponude.....	19

5.6	Rok valjanosti ponude	20
6.	OSTALI PODACI O JAVNOM NADMETANJU.....	20
6.1	Pristojba za nadmetanje	20
6.2	Zahtjevi za objašnjenje i izmjene vezane za Dokumentaciju za nadmetanje	20
7.	JAMSTVO ZA OZBILJNOST PONUDE	21
7.1	Vrsta i sredstvo jamstva za ozbiljnost ponude.....	21
7.2	Postupanje s jamstvom za ozbiljnost ponude	21
7.3	Garancija za izvršenje obveza istražnog razdoblja.....	22
7.4	Garancija za sanaciju istražnog prostora	22
8.	POSTUPANJE S OSOBNIM PODACIMA	23
	PRILOG I. - POSEBNI UVJETI I OGRANIČENJA KOJI MORAJU BITI POŠTOVANI PRILIKOM IZVOĐENJA ISTRAŽNIH RADOVA	24
	PRILOG II. – OBRAZAC BANKARSKE GARANCIJE ZA OZBILJNOST PONUDE.....	25
	PRILOG III. – OBRAZAC BANKARSKE GARANCIJE ZA IZVRŠENJE OBVEZA ISTRAŽNOG RAZDOBLJA	27
	PRILOG IV. – OBRAZAC BANKARSKE GARANCIJE ZA SANACIJU ISTRAŽNOG PROSTORA.....	29
	PRILOG V. – PRIVOLA ZA PRIKUPLJANJE PODATAKA.....	31

1. UVOD

1.1 Opis jedinstvenog postupka izdavanja dozvole za istraživanje geotermalnih voda i dozvole za pridobivanje geotermalnih voda

U ovoj Dokumentaciji za nadmetanje, geotermalnim vodama se smatraju geotermalne vode iz kojih se može koristiti akumulirana toplina u energetske svrhe (u daljnjem tekstu: geotermalne vode), sukladno Zakonu o istraživanju i eksploataciji ugljikovodika („Narodne novine“, broj 52/18, 52/19 i 30/21) (u daljnjem tekstu: Zakon).

Sukladno odredbama članka 54. Zakona, izdavanje dozvole za pridobivanje geotermalnih voda provodi se na temelju jednog nadmetanja u jedinstvenom postupku koji započinje postupkom odabira najpovoljnijeg ponuditelja za izdavanje dozvole za istraživanje geotermalnih voda, a završava sklapanjem ugovora o eksploataciji geotermalnih voda. U skladu s time, predmet nadmetanja obuhvaća cijeli navedeni jedinstveni postupak sa svim njegovim fazama.

U svrhu odabira najpovoljnijeg ponuditelja za izdavanje dozvole za istraživanje geotermalnih voda u istražnom prostoru Gajić provodi se jedinstveno nadmetanje za navedeni istražni prostor. Za istražni prostor za koji se dostave ponude koje zadovoljavaju uvjete navedene u ovoj Dokumentaciji za nadmetanje u postupku nadmetanja radi odabira najpovoljnijeg ponuditelja za istraživanje geotermalnih voda u istražnom prostoru Gajić radi izdavanja dozvole za pridobivanje geotermalnih voda u energetske svrhe (u daljnjem tekstu: Dokumentacija za nadmetanje), Ministarstvo gospodarstva i održivog razvoja (u daljnjem tekstu: Ministarstvo), na prijedlog Povjerenstva za odabir najpovoljnijeg ponuditelja u nadmetanju radi odabira najpovoljnijeg ponuditelja za istraživanje geotermalnih voda u istražnom prostoru Gajić, radi izdavanja dozvole za istraživanje geotermalnih voda u energetske svrhe (u daljnjem tekstu: Povjerenstvo), donosi odluku o izdavanju dozvole za istraživanje geotermalnih voda.

Sukladno tome, ponuditelji dostavljaju ponude za navedeni istražni prostor na kojem namjeravaju obavljati istraživanje geotermalnih voda.

2. OPĆI PODACI

2.1 Podaci o izdavatelju dozvole za istraživanje geotermalnih voda i dozvole za pridobivanje geotermalnih voda

Naziv: Ministarstvo gospodarstva i održivog razvoja
Sjedište: Radnička cesta 80, 10 000 ZAGREB
Osobni identifikacijski broj (OIB): 19370100881
Broj telefona: 01/3717 111
Internetska adresa: <https://gospodarstvo.gov.hr/>

2.2 Podaci o osobama zaduženim za kontakt

Naziv: Agencija za ugljikovodike
Kontakt osoba: Zorica Kurešić
Telefon: 097/6595-252

Internetska adresa: www.azu.hr

Adresa elektroničke pošte: geoterme@azu.hr

2.3 Popis gospodarskih subjekata s kojima bi Ministarstvo bilo u sukobu interesa

Izdavatelj dozvole za istraživanje geotermalnih voda i dozvole za pridobivanje geotermalnih voda ne smije sklapati ugovor o eksploataciji geotermalnih voda sa sljedećim gospodarskim subjektom:

- FIMAR d.o.o., Stepinčeva 16, 21 000 Split, OIB: 55546015929

Navedeni gospodarski subjekt ne smije sudjelovati u nadmetanju radi odabira najpovoljnijeg ponuditelja za istraživanje geotermalnih voda u istražnom prostoru Gajić radi izdavanja dozvole za pridobivanje geotermalnih voda u svojstvu ponuditelja ili člana zajednice ponuditelja te ne smije biti podizvoditelj odabranom ponuditelju.

3. PODACI O PREDMETU NADMETANJA

3.1 Opis predmeta nadmetanja

Predmet nadmetanja je odabir najpovoljnijeg ponuditelja za istraživanje geotermalnih voda u istražnom prostoru Gajić, radi izdavanja dozvole za pridobivanje geotermalnih voda. Predmet nadmetanja obuhvaća cijeli jedinstveni postupak izdavanja dozvole za istraživanje geotermalnih voda i dozvole za pridobivanje geotermalnih voda sa svim njegovim fazama.

3.2 Tehničke specifikacije predmeta javnog nadmetanja

3.2.1 Prostorni obuhvat predmeta javnog nadmetanja

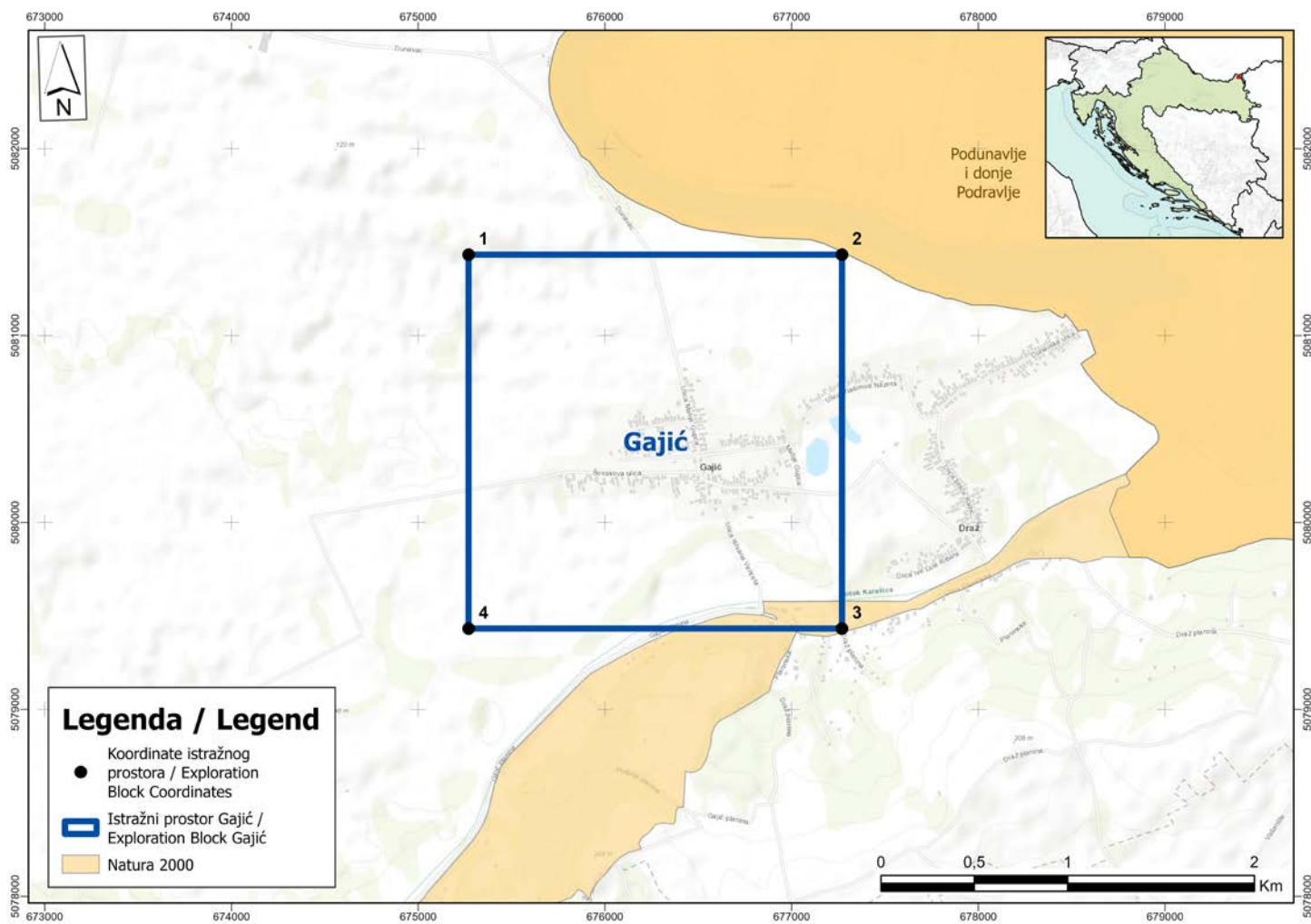
Istražni prostor Gajić nalazi se na području općine Draž u Osječko-baranjskoj županiji. Granice predmetnog istražnog prostora određene su koordinatama vršnih točaka prikazanih u tablici 1.

Karta istražnog prostora Gajić prikazana je na slici 1.

Tablica 1. Koordinate istražnog prostora Gajić

Naziv istražnog prostora	Površina (km ²)	Naziv vršnih točaka istražnog prostora	Koordinate vršnih točaka istražnog prostora HTRS96/TM	
			E	N
Gajić	4,00	1	675.270,03	5.081.432,58
		2	677.270,03	5.081.432,58
		3	677.270,03	5.079.432,58
		4	675.270,03	5.079.432,58

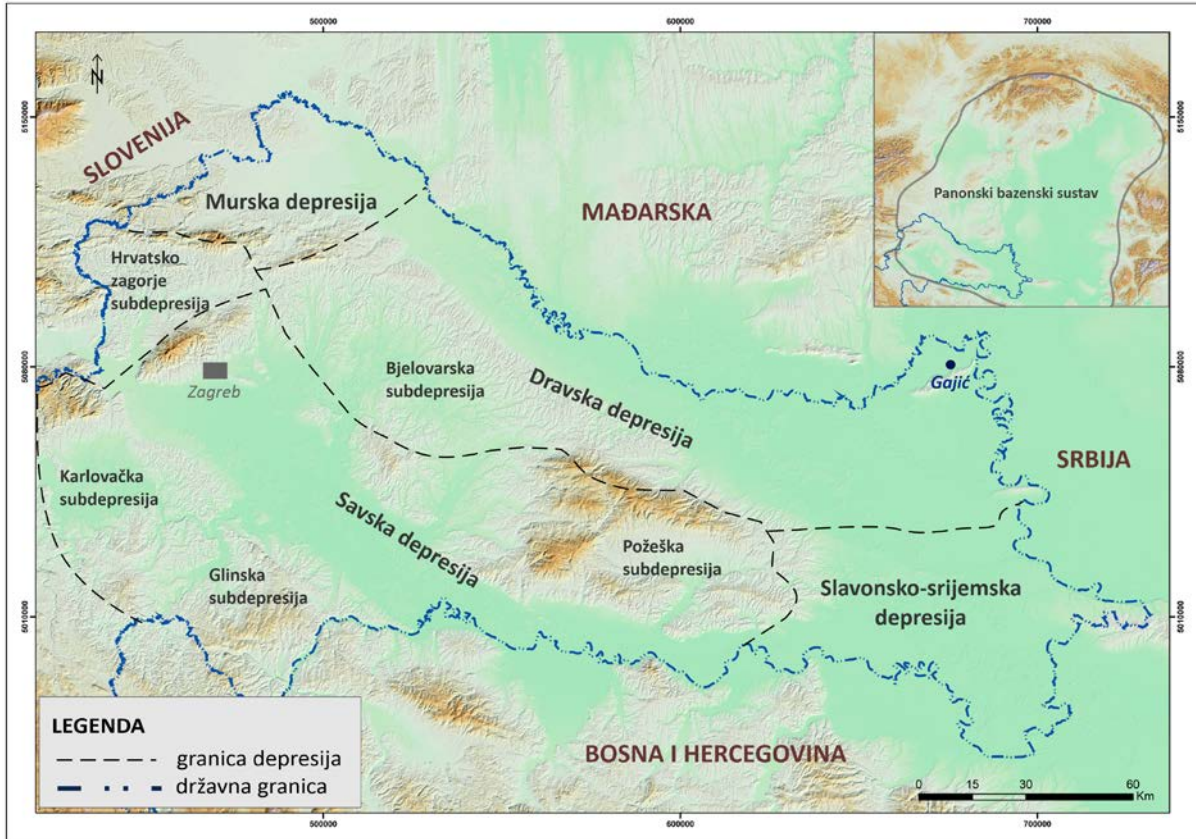
Slika 1. Pregledni zemljovid istražnog prostora Gajić



NAPOMENA: Zemljovid izrađen u kartografskoj projekciji Republike Hrvatske – HTRS96/TM

3.3 Sažetak geoloških značajki i geotermalnog potencijala područja Gajić

Područje istražnog prostora geotermalne vode Gajić nalazi se u istočnom dijelu Dravske depresije kao jedne od četiri glavne depresije hrvatskog dijela Panonskog bazena. Područje istražnog prostora Gajić u Dravskoj depresiji prikazano je na slici 2.



Slika 2. Područje istražnog prostora Gajić u Dravskoj depresiji

3.3.1 Geološke značajke Dravske depresije

Dravska depresija je izgrađena od dvaju kompleksa stijena. Podlogu neogena čini magmatsko – metamorfni kompleks paleozojske starosti (tzv. *Temeljno gorje*) te sedimenti mezozojske i paleogenske starosti, dok sedimentnu ispunu bazena karakteriziraju naslage neogena i kvartara. Karbonatno-klastični kompleks mezozojske starosti u podlozi neogena (tzv. Podloga tercijara) karakterizira različit litološki sastav: vapnenci, dolomiti, vapnenačko-dolomitne te dolomitne breče, konglomerati te njihovi varijeteti. Podloga tercijara u podini je omeđena elektrokarotajnim (EK) markerom *Tg*, a u krovini EK-markerom *Pt*.

Sedimentnu ispunu bazena čine klastiti i lapori s različitim varijetetima neogenske i kvartarne starosti. Također, u podinskom dijelu sedimentne ispune bazena mogu se pojaviti i litotamniji vapnenci (litavci) srednjeg miocena (pretežito baden).

Sedimenti bazenske ispune neogensko-kvartarne starosti unutar Dravske depresije razlučeni su u pet litostratigrafskih jedinica odnosno formacija.

Prva i najstarija Moslavačka gora formacija ograničena je tektonsko–erozijskom diskordancijom Pt/Tg u podini i EK-markerom $Rs5$ u krovini. Odlikuje se heterogenim litološkim sastavom, a kronostratigrafski gledano obuhvaća stariji i srednji miocen te i najstariji dio mlađeg miocena (dio donjeg panona). Formacija se litološki sastoji od: konglomerata, breča, laporovitih pješčenjaka, kalcitičnih pješčenjaka, litotamnijskih vapnenaca (litavci), kalcitičnih lapora, glinovitih lapora te njihovih varijeteta. Unutar formacije Moslavačka gora se izdvaja i regionalni EK-marker $Rs7$ koji razdjeljuje gornjomiocenske naslage od srednjo- i donjomiocenskih naslaga, odnosno isti predstavlja krovinu Mosti člana kojeg odlikuje heterogeni litološki sastav stijena.

Ivanić-Grad formacija omeđena je EK-markerima $Rs5$ i Z' te predstavlja približni ekvivalent naslagama gornjopanonske starosti. Formaciju karakteriziraju pjeskoviti, glinoviti i siltozni lapori te pješčenjaci. Pojava kalcitičnih lapora često se javlja u podinskom dijelu formacije.

Kloštar Ivanić formacija ograničena je EK-markerima Z' i Δ , a litološki se odlikuje pjeskovitim i glinovitim laporima te pješčenjacima donjopontske starosti.

Bilogora formacija obuhvaća slijed naslaga gornjopontske starosti koji je omeđen s EK-markerima Δ i α' . Formaciju litološki definira pojava pijesaka do slabovezanih pješčenjaka, laporovitih glina, glinovitih i/ili pjeskovitih lapora s ponekim proslojkom ugljena.

Posljednja i najmlađa Lonja formacija obuhvaća naslage pliocena i kvartara. Naslage karakterizira heterogeni sastav te tako dominiraju pijesci, šljunci te pjeskovite i laporovite gline s mjestimičnim pojavama proslojaka ugljena. Podinu formacije određuje EK-marker α' , dok krovinu formacije definira površina terena.

Na slici 3. je prikazana je korelacija litostratigrafskih stupova istražnih bušotina Darda-1 i Darda-2.

Na širem području predloženog istražnog prostora Gajić unutar Baranje nisu provedena 2D seizmička snimanja već su izvedena samo gravimetrijska i geoelektrična mjerenja tijekom pedesetih godina prošlog stoljeća, stoga se radi o relativno slabo istraženom području.

Na širem području uočavaju se transgresivno-erozijske granice/diskordance između naslaga. Isto tako, uočava se jedan veći normalni rasjed pravca pružanja SI-JZ duž transgresivno-erozijske granice/diskordance te nekoliko manjih istog pravca pružanja te četiri rasjeda pravca pružanja SZ-JI.

3.3.2 Geotermalni potencijal područja Gajić

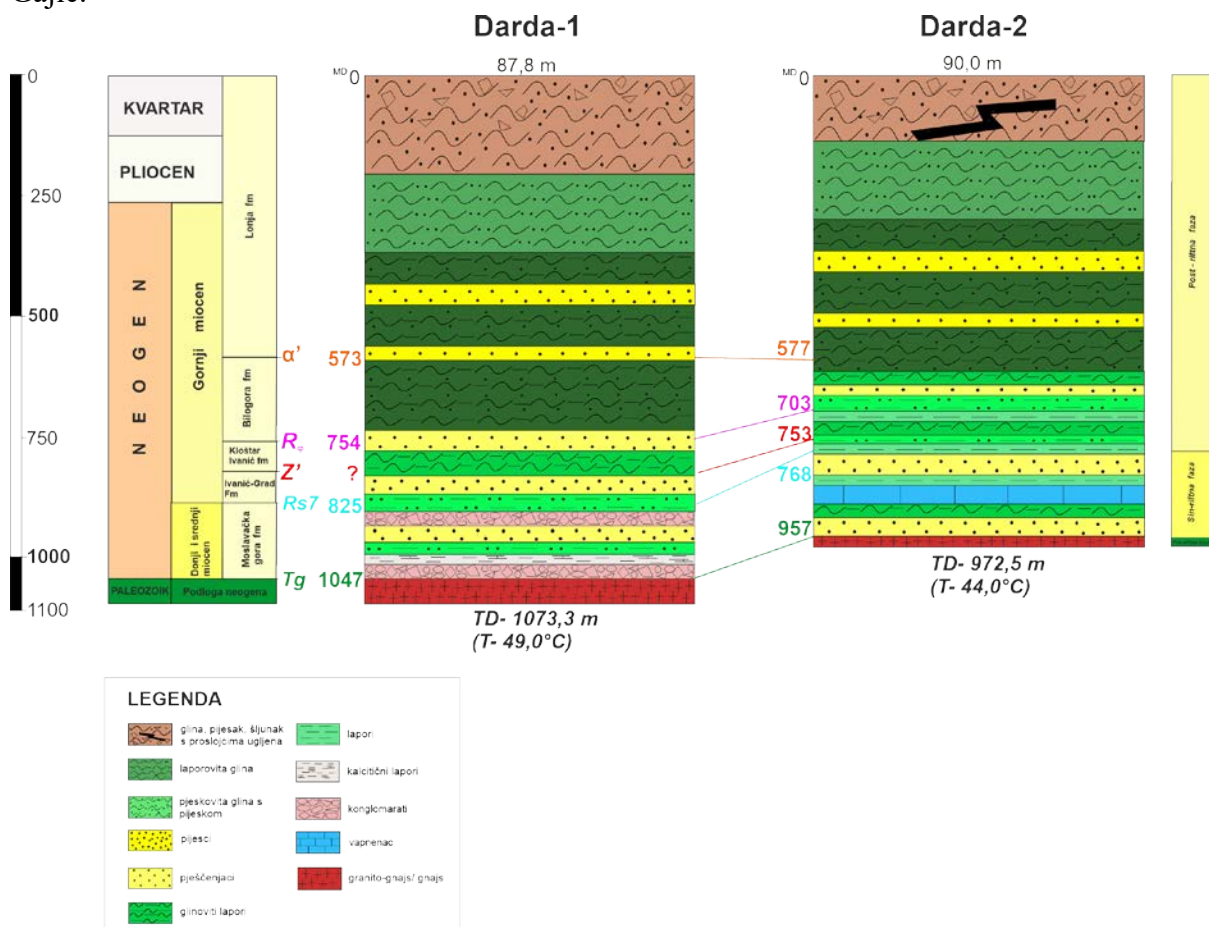
Unutar predloženog istražnog prostora Gajić se ne nalazi nijedna istražna bušotina. Na širem području, cca 25 km udaljenosti od istražnog prostora Gajić, se nalaze dvije istražne bušotine Darda-1 (Da-1) i Darda-2 (Da-2).

Geološkim praćenjem istražnih bušotina Darda-1 (Da-1) i Darda-2 (Da-2) utvrđeno je kako je probušen slijed sedimenata neogenske i kvartarne starosti te metamorfni kompleks stijena (granito-gnajs i gnajs) paleozojske starosti. Konačna dubina bušotine Darda-1 iznosi 1073,3

m s izmjerenom temperaturom od 49° C na dnu bušotine, dok je bušotinom Darda-2 dosegnuta konačna dubina od 975,0 m s izmjerenom temperaturom na dnu bušotine od 44° C.

U bušotini Darda-1 nisu obavljena testiranja, no prema analizi EK-dijagrama, ustanovljeni su pješčani intervali s vodnim zasićenjem koji kronostatigrafski pripadaju srednjem do donjem miocenu (*dubinski interval slijeda naslaga ispod regionalnog EK-markera Rs7*). U bušotini Darda-2 obavljena su dva testiranja, od kojih je testiranjem - DST-1 (engl. *Drill Steam Test*) u dubinskom intervalu 762,0-785,0 m dobiveno 0,4 m³ isplake i 0,51 m³ slojne vode, saliniteta 4,56 g NaCl/l, s tragovima plina. Testiranje je provedeno u pješčenjacija srednjo- do donjomiocenske starosti.

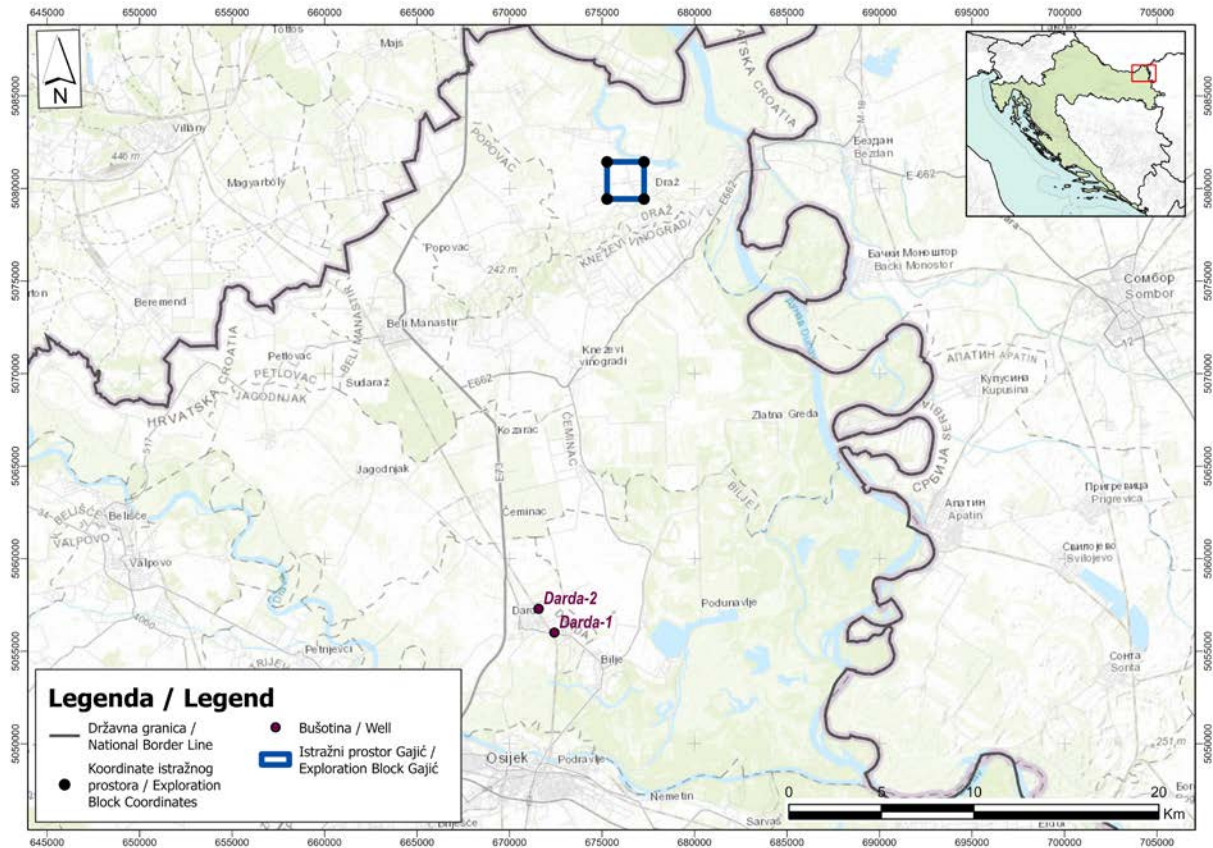
Obzirom na navedene izmjerene temperature u bušotinama i rezultate izvedenog testiranja, moguće je očekivati geotermalno ležište niske entalpije na predloženom istražnom prostoru Gajić.



Slika 3. Korelacija litostratigrafskih stupova istražnih bušotina Darda-1 i Darda-2

3.4 Dostupni geološki, geokemijski i geofizički podaci

Svi ponuditelji koji plate pristojbu za nadmetanje iz poglavlja 6.1. ove Dokumentacije za nadmetanje, stječu pravo na korištenje podataka vezanih uz predmetni istražni prostor geotermalnih voda u svrhu sudjelovanja na nadmetanju odnosno u svrhu predaje ponude, a za istražni prostor za koji je plaćena pristojba za nadmetanje. Podaci dostupni na istražnom prostoru geotermalne vode Gajić prikazani su u tablici 2 i na slici 4.



Slika 3. Podaci dostupni na istražnom prostoru Gajić

Tablica 2. Bušotinski podaci dostupni na istražnom prostoru Gajić

Naziv	Skraćeni naziv	Kraj bušenja	Dubina (m)
Darda-1	Da-1	1964	1073,30
Darda-2	Da-2	1972	972,20

Za sve informacije oko dostupnih podataka i načina preuzimanja te posjete sobi s podacima potrebno je poslati upit na geoterme@azu.hr.

3.5 Uvjeti izvođenja istražnih radova

Odabrani najpovoljniji ponuditelj za istraživanje geotermalnih voda, nakon dobivanja dozvole za istraživanje geotermalnih voda od Ministarstva, obavlja istraživanje geotermalnih voda u skladu s odredbama i uvjetima navedenim u dozvoli za istraživanje geotermalnih voda, uz poštivanje svih odredbi Zakona i povezanih podzakonskih akata, kao i svih ostalih propisa Republike Hrvatske.

Istraživanje geotermalne vode u istražnom prostoru Gajić provodi se izvođenjem naftno-rudarskih istražnih radova i aktivnosti kojima je svrha utvrditi postojanje, položaj i oblik ležišta geotermalne vode s ciljem utvrđivanja količine i kakvoće rezervi geotermalne vode te uvjeta eksploatacije, sukladno odredbama Zakona.

U skladu s člankom 58. stavkom 3. Zakona, Ministarstvo je prije raspisivanja ovoga nadmetanja zatražilo posebne uvjete, ograničenja i suglasnosti na granice predloženog istražnog prostora od tijela državne uprave i jedinica lokalne i područne (regionalne) samouprave na čijem području se nalazi predloženi istražni prostor.

U Prilogu I. ove Dokumentacije za nadmetanje, nalaze se posebni uvjeti i ograničenja koji moraju biti poštivani prilikom izvođenja istražnih radova na istražnom prostoru Gajić, izdani od tijela državne uprave, jedinice lokalne i područne (regionalne) samouprave te pravnih osoba s javnim ovlastima.

3.6 Vrsta i količina istražnih radova

Naftno-rudarski gospodarski subjekt koji kao ponuditelj podnosi ponudu, kao sastavni dio ponude izrađuje program ukupnih istražnih radova po vrsti i opsegu s troškovnikom koji će biti izvedeni u istražnom razdoblju.

Navedene količine i vrste istražnih radova predstavljaju minimum zahtjeva, a da bi ponuda bila smatrana urednom i uzeta u razmatranje.

3.7 Rokovi i trajanje dozvole za istraživanje geotermalnih voda

Sukladno odredbama članka 64. Zakona, dozvola za istraživanje geotermalnih voda izdaje se na rok potreban za provođenje istražnih radova, a najviše pet godina, uz mogućnost produljenja roka valjanosti dozvole za istraživanje geotermalnih voda najviše dva puta uz trajanje svakog produljenja najviše šest mjeseci.

4. RAZLOZI ZA ISKLJUČENJE PONUDITELJA I UVJETI PRAVNE I POSLOVNE, FINANCIJSKE, TEHNIČKE I STRUČNE SPOSOBNOSTI PONUDITELJA

4.1 Razlozi za isključenje ponuditelja

Ministarstvo će isključiti ponuditelja iz postupka nadmetanja u bilo kojem trenutku ako utvrdi da postoje zapreke za ostvarivanje prava sukladno odredbama članka 17. Zakona.

1. Ponuditelj mora dokazati da ne postoje zapreke za ostvarivanje prava iz članka 17. stavka 1. točke 1. Zakona, odnosno da ponuditelj ili osoba koja je član upravnog, upravljačkog ili nadzornog tijela ili ima ovlasti zastupanja, donošenja odluka ili nadzora toga ponuditelja nije pravomoćno osuđena za bilo koje od kaznenih djela navedenih u članku 17. stavku 1. točki 1. Zakona.

Navedeno se dokazuje:

- izjavom od strane osobe koja je po zakonu ovlaštena za zastupanje ponuditelja, a koja ne smije biti starija od tri mjeseca prije isteka roka za podnošenje ponude, ovjerenom od strane javnog bilježnika.
2. Ponuditelj mora dokazati da ne postoje zapreke za ostvarivanje prava iz članka 17. stavka 1. točke 2. Zakona, odnosno da ponuditelj ne krši obveze plaćanja navedene u članku 17. stavku 1. točki 2. Zakona.

Navedeno se dokazuje:

- potvrdom Porezne uprave o nepostojanju duga kojom se dokazuje da ponuditelj nema nepodmirena dugovanja s osnova javnih davanja u Republici Hrvatskoj
- očitovanjem energetske inspekcije za naftno rudarstvo Državnog inspektorata da ponuditelj nije zatečen u nezakonitom istraživanju i/ili eksploataciji geotermalnih voda u energetske svrhe u Republici Hrvatskoj
- potvrdom ministarstva nadležnog za energetiku i ministarstva nadležnog za financije, kojom se dokazuje da ponuditelj nema nepodmirena dugovanja s osnova naknade za istraživanje i/ili eksploataciju geotermalnih voda u energetske svrhe u Republici Hrvatskoj
- potvrdom tijela nadležnog za upravljanje državnom imovinom da ponuditelj nema nepodmirena dugovanja s osnova korištenja šume i/ili šumskog zemljišta, odnosno poljoprivrednog zemljišta u svrhu eksploatacije geotermalnih voda u energetske svrhe u Republici Hrvatskoj
- potvrdom ministarstva nadležnog za zaštitu okoliša i prirode ili odgovarajuće inspekcije, kojom se dokazuje da ponuditelj nema neispunjenih obveza sanacije i zaštite okoliša i prirode u Republici Hrvatskoj.

U slučaju nemogućnosti izdavanja neke od navedenih potvrda nadležnih ministarstava ili državne inspekcije, ponuditelj prilaže dokaz da je od navedenih ministarstava ili državne inspekcije zatražio izdavanje takve potvrde te da ista ne izdaju takvu potvrdu.

3. Ponuditelj mora dokazati da ne postoje zapreke za ostvarivanje prava iz članka 17. stavka 1. točke 4. Zakona, odnosno da ponuditelj nije u postupku likvidacije, stečajnog postupka odnosno da nije obustavio svoje poslovne aktivnosti u Republici Hrvatskoj.

Navedeno se dokazuje:

- izvatom iz sudskog registra.

4. Ponuditelj mora dokazati da ne postoje zapreke iz članka 17. stavka 5. točke 5, odnosno da ponuditelju nije zbog značajnih ili postojanih nedostataka tijekom provedbe bitnih zahtjeva iz prethodnih dozvola ili ugovora ukinuta dozvola ili raskinut prethodno sklopljeni ugovor ili određena obveza naknade štete ili slične sankcije u drugim državama.

Navedeno se dokazuje:

- dostavom izjave kojom se potvrđuje učinkovito i odgovorno obavljanje djelatnosti koje su predmet dozvole u drugim državama, potpisane od strane osobe koja je po zakonu ovlaštena za zastupanje ponuditelja, ovjerene od strane javnog bilježnika, a koja ne smije biti starija od tri mjeseca.

U slučaju zajedničke ponude, svi članovi zajednice ponuditelja obvezni su pojedinačno dokazati svoju sposobnost iz ove točke Dokumentacije za nadmetanje.

Ponuditelj s poslovnim nastanom izvan Republike Hrvatske, mora biti registriran za istraživanje i eksploataciju geotermalnih voda kod nadležnog tijela države poslovnog nastana te ispunjavati uvjete iz članka 17. Zakona, a dokazima se smatraju odgovarajuće potvrde koje su izdala nadležna tijela u državi u kojoj je sjedište ponuditelja ili odgovarajuće ovjerene izjave ako se takve potvrde ne izdaju.

Izvadci i potvrde kojima se dokazuje ispunjavanje uvjeta iz ove točke Dokumentacije za nadmetanje ne smiju biti stariji od šest mjeseci prije isteka roka za podnošenje ponude, osim izjave iz poglavlja 4.1. točke 1. i 4. ove Dokumentacije za nadmetanje.

Ako se ponuditelj nalazi u nekoj od situacija iz točke 4. ovog poglavlja može pružiti dokaze (plaćanjem naknade štete ili poduzimanjem drugih odgovarajućih mjera radi plaćanja naknade štete prouzročene propustom, aktivnom suradnjom s nadležnim tijelima radi potpunog razjašnjenja činjenica i okolnosti u vezi s propustom, odgovarajućim tehničkim, organizacijskim i kadrovskim mjerama radi sprječavanja daljnjih propusta) kako bi dokazao da su mjere koje je poduzeo dovoljne da pokažu njegovu pouzdanost, bez obzira na postojanje razloga za isključenje. Ako se takav dokaz smatra dovoljnim, dotični ponuditelj ne isključuje se iz postupka.

4.2 Uvjeti pravne i poslovne, financijske, tehničke i stručne sposobnosti ponuditelja

4.2.1 Uvjeti pravne i poslovne sposobnosti ponuditelja

Ponuditelj mora dokazati da je registriran za istraživanje i eksploataciju geotermalnih voda u energetske svrhe.

Navedeno se dokazuje:

- izvatkom iz sudskog registra iz kojeg je vidljiva registracija ponuditelja za istraživanje i eksploataciju geotermalnih voda, a koji ne smije biti stariji od šest mjeseci prije isteka roka za podnošenje ponude.

4.2.2 Uvjeti financijske sposobnosti ponuditelja

Ponuditelj mora dokazati financijsku sposobnost te priložiti podatke o financijskom stanju i poslovanju

Navedeno se dokazuje:

- dokazom o bonitetu ponuditelja na obrascu BON-1 izdanim od Financijske agencije za prethodnu poslovnu godinu
- dokazom o solventnosti na obrascu BON-2 ili na drugom odgovarajućem obrascu poslovne banke, koja obavlja poslove platnog prometa ponuditelja

U slučaju da Financijska agencija nije u mogućnosti izdati BON-1, potrebno je priložiti potvrdu Financijske agencije da nije u mogućnosti izdati BON-1.

U slučaju da je ponuditelj s poslovnim nastanom izvan Republike Hrvatske mora priložiti revidirane financijske izvještaje umjesto obrasca BON-1 za prethodnu poslovnu godinu.

4.3 Uvjeti tehničke i stručne sposobnosti ponuditelja

Ponuditelj mora dokazati tehničku sposobnost i stručnu osposobljenost.

Navedeno se dokazuje:

- kratkim opisom o pothvatima koji se tiču djelatnosti istraživanja i eksploatacije geotermalnih voda u proteklih pet godina
- pridobivenim godišnjim količinama geotermalnih voda, ako je primjenjivo
- brojem stalno zaposlenih radnika na istraživanju geotermalni voda (prijavno-odjavni obrazac radnika, ugovor o radu ili e-knjižica) te ostalih osoba uključenih u istraživanje geotermalnih voda uz kratki životopis,
- internim procedurama o zaštiti na radu i zaštiti okoliša i reference ponuditelja u pogledu pridržavanja pravila zaštite okoliša i zaštite na radu (npr. certifikati, preporuke trećih strana)

4.4 Plan i program istražnih radova

Navedeno se dokazuje:

- stručno utemeljenim predviđenim programom ukupnih istražnih radova po vrsti i opsegu s troškovnikom,
- detaljnim planom radova koji će biti izvedeni u istražnom razdoblju
- rokom do kada se namjerava obaviti istraživanje
- rokom do kada se unutar istražnog prostora namjerava započeti s eksploatacijom
- planom sanacije istražnog prostora s troškovima sanacije

4.4.1 Plan financiranja aktivnosti istraživanja

Ponuditelj mora priložiti plan financiranja izvođenja planiranih naftno-rudarskih istražnih prema dostavljenom programu ukupnih istražnih radova po vrsti i opsegu s troškovnikom odnosno prikazati ukupan iznos potrebnih novčanih sredstava za izvođenje planiranih istražnih radova i način njihova osiguranja.

Navedeno se dokazuje:

- planom financiranja planiranih izvođenja naftno-rudarskih istražnih radova (npr. vlastitim sredstvima, zajmom od banke, sredstvima vladajućeg društva ili druge pravne ili fizičke osobe)
- dokazom o korištenju energetske objekta te doprinos koji projekt ima za lokalnu zajednicu što se dokazuje kroz pisma potpore ili druge dokaze o uspostavljenoj suradnji

Ponuditelj se u ponudi može oslanjati na financijsku, tehničku i stručnu sposobnost vladajućeg društva ili neke druge pravne ili fizičke osobe. U tom slučaju potrebno je dostaviti ugovor ili suglasnost gdje je izričito navedeno da je vladajuće društvo, odnosno druga pravna ili fizička osoba, upoznato s namjerom ponuditelja da podnese ponudu u ovom postupku nadmetanja te da daje svoju izričitu suglasnost da se ponuditelj može osloniti u ovom postupku nadmetanja na određenu sposobnost tog vladajućeg društva, odnosno druge pravne ili fizičke osobe. Također, potrebno je dostaviti dokaz da vladajuće društvo, odnosno druga pravna ili fizička osoba, ima određenu sposobnost na koju se ponuditelj oslanja. Primjera radi, ako se ponuditelj oslanja na financijsku sposobnost vladajućeg društva potrebno je dostaviti suglasnost vladajućeg društva da se ponuditelj u ovom postupku nadmetanja može osloniti na njihovu financijsku sposobnost te dostaviti BON-1 i BON-2 za vladajuće društvo, odnosno revidirano godišnje financijsko izvješće za prethodnu poslovnu godinu ako vladajuće društvo nema sjedište u Republici Hrvatskoj.

5. PODACI O PONUDI

5.1 Sadržaj i način izrade ponude

5.1.1 Sadržaj ponude

Ponuda sukladno članku 60. Zakona mora sadržavati sljedeće:

1. OPĆI DIO:

- ime ili naziv ponuditelja
- OIB ponuditelja
- adresu ponuditelja
- telefonski broj ponuditelja
- adresu elektroničke pošte ponuditelja
- rok valjanosti ponude koji ne može biti kraći od 180 dana od dostave ponuda
- izvadak iz registra nadležnog tijela iz kojeg je vidljiva registracija za istraživanje i eksploataciju geotermalnih voda.

2. PRIKAZ UVJETA I DOKAZI ZA NJIHOVO ISPUNJAVANJE

- prikaz, stručnih, tehničkih i financijskih uvjeta koje mora, prema ovoj Dokumentaciji za nadmetanje i Obavijesti o nadmetanju, zadovoljiti ponuditelj te isprave kojima se dokazuje njihovo ispunjenje, a sukladno navedenome u poglavlju 4. ove Dokumentacije za nadmetanje.

3. DOKAZI O NEPOSTOJANJU ZAPREKA

- dokazi da ne postoje zapreke iz članka 17. Zakona, a sukladno poglavlju 4.1.

4. PLAN I PROGRAM ISTRAŽNIH RADOVA

- program ukupnih istražnih radova po vrsti i opsegu s troškovnikom, izrađen u skladu s točkama 4.2.4 i 4.2.5 ove Dokumentacije za nadmetanje

5. JAMSTVO

- jamstvo za ozbiljnost ponude

6. NAKNADA ZA PRIDOBIVENE KOLIČINE GEOTERMALNE VODE

- ponuđena naknada za pridobivene količine geotermalne vode u energetske svrhe

7. NAKNADA ZA NADMETANJE

- dokaz o uplati pristojbe za nadmetanje

8. OSTALO

- ostalu dokumentaciju koju ponuditelj smatra relevantnom.

Ponuda mora sadržavati sve podatke, dokumente i isprave navedene u ovom sadržaju ponude, inače se neće razmatrati. Ako se podaci, dokumenti i isprave koje je potrebno navesti ili priložiti kao dokaze traže u više točaka sadržaja, dovoljno je u ponudi jednom navesti tražene podatke, odnosno priložiti jedan primjerak traženog dokumenta ili isprave. U tom slučaju,

potrebno je prilikom izrade ostalih točaka sadržaja, navesti gdje se traženi podatak, dokument ili isprava nalaze u ponudi.

Podaci i dokazi koji se dostavljaju u sklopu ponude moraju biti izrađeni na način koji omogućava jasno i nedvosmisleno bodovanje.

5.2 Način izrade ponude

- Ponuda mora biti izrađena u papirnatom obliku, otisnuta ili pisana neizbrisivom tintom.
- Ponuditelj je dužan, osim ponude u papirnatom obliku, dostaviti i ponudu na mediju za pohranjivanje podataka (npr. USB).
- Ponuda treba biti snimljena kao dokument u .pdf ili drugom opće dostupnom formatu.
- Medij za pohranu podataka dostavlja se u zatvorenoj plastičnoj foliji uvezanoj u ponudu. Plastična folija mora biti s vanjske strane označena rednim brojem stranice na način kao i sve ostale stranice ponude. Alternativno, medij za pohranu podataka može biti dostavljen kao poseban dio ponude, obilježen nazivom i naveden u sadržaju ponude kao dio ponude.
- Ponuda dostavljena na mediju za pohranjivanje podataka smatra se preslikom ponude.
- U slučaju razlika između izvornika i preslike ponude, vjerodostojan je izvornik ponude.
- Ponuda se izrađuje na način da čini cjelinu. Ako zbog opsega ili drugih objektivnih okolnosti ponuda ne može biti izrađena na način da čini cjelinu, onda se izrađuje u dva ili više dijelova.
- Ponuda se uvezuje na način da se onemogući naknadno vađenje ili umetanje listova (npr. jamstvenikom, s pečatom na poledini). Ako je ponuda izrađena u dva ili više dijelova, svaki dio se uvezuje na način da se onemogući naknadno vađenje ili umetanje listova. Dijelove ponude kao što su uzorci, katalozi, mediji za pohranjivanje podataka i sl. koji ne mogu biti uvezani ponuditelj obilježava nazivom i navodi u sadržaju ponude kao dio ponude. Ako je ponuda izrađena od više dijelova ponuditelj mora u sadržaju ponude navesti od koliko se dijelova ponuda sastoji.
- Stranice ponude se označavaju brojem na način da je vidljiv redni broj stranice i ukupan broj stranica ponude, npr. 1/57 ili 57/1. Kada je ponuda izrađena od više dijelova, stranice se označavaju na način da svaki sljedeći dio započinje rednim brojem koji se nastavlja na redni broj stranice kojim završava prethodni dio. Ako je dio ponude izvorno numeriran (primjerice katalozi), ponuditelj ne mora taj dio ponude ponovno numerirati.
- Ponuda se sa svim traženim priložima podnosi na hrvatskom jeziku i latiničnom pismu. Ako su ostali dokumenti i/ili dokazi traženi Dokumentacijom za nadmetanje na nekom od stranih jezika, ponuditelj je dužan dostaviti i ovjereni prijevod dokumenta/dokaza na hrvatski jezik izvršenog po ovlaštenom sudskom tumaču.
- Ispravci u ponudi moraju biti izrađeni na način da su vidljivi. Ispravci moraju uz navod datuma ispravka biti potvrđeni potpisom ponuditelja.

Sve dokumente tražene ovom Dokumentacijom za nadmetanje mora se dostaviti u izvorniku ili ovjerenj kopiji.

5.3 Način i rok dostave ponude

Ponude izrađene na način opisan u poglavlju 5.1. ove Dokumentacije za nadmetanje dostavljaju se u pisanom obliku u zatvorenoj omotnici na adresu:

Agencija za ugljikovodike
Miramarska 24
10 000 ZAGREB,

s naznakom: „**NE OTVARAJ - nadmetanje radi odabira najpovoljnijeg ponuditelja za istraživanje geotermalnih voda u istražnom prostoru Gajić radi izdavanja dozvole za pridobivanje geotermalnih voda u energetske svrhe**“.

U slučaju da ponuda nije dostavljena na opisani način, ponuda se ne otvara, obilježava se kao neispravna i odmah se vraća podnositelju ponude.

U roku za dostavu ponude ponuditelj može izmijeniti svoju ponudu, nadopuniti je ili od nje odustati.

Povjerenstvo može prilikom pregleda i ocjene ponuda ako smatra da su podaci kojima raspolaže nepotpuni ili neodgovarajući zatražiti dodatne podatke od ponuditelja ili određene treće osobe, kao i izvršiti nadzor ili pribaviti mišljenje konzultanta ili drugih stručnjaka. Također, Povjerenstvo može po svojoj slobodnoj procjeni zahtijevati od ponuditelja razjašnjenja vezana uz ponuđene minimalne radne obveze te druge dijelove ponude ili dokumentacije koja se dostavlja uz ponudu.

Ponuditelji moraju u roku koji odredi povjerenstvo udovoljiti zahtjevu, a u suprotnom se njihova ponuda neće smatrati važećom.

Ponude se moraju dostaviti najkasnije do **19. prosinca 2022. do 12:00 sati**. Ponuda dostavljena nakon isteka roka za dostavu ponuda se ne otvara, obilježava se kao neispravna i vraća se podnositelju ponude.

5.4 Način određivanja naknade za pridobivanje geotermalnih voda

Naknada za pridobivanje geotermalnih voda određuje se u skladu s člankom 51. Zakona i člankom 10. stavka 2. Uredbe o naknadi za istraživanje i eksploataciju ugljikovodika („Narodne novine“, broj 25/20).

Minimalni iznos varijabilnog dijela naknade iznosi 3,0% od tržišne vrijednosti pridobivenih količina geotermalnih voda.

Ponuditelji su dužni iskazati svoje ponude u iznosu jednakom ili višem od iznosa navedenog u ovoj točki.

5.5 Kriteriji za odabir ponude

Kriterij za odabir ponude je tehničko-ekonomski najpovoljnija ponuda.

Sukladno članku 61. Zakona, kriteriji prema kojima će se odlučivati o odabiru najpovoljnijeg ponuditelja, odnosno bodovati pristigle ponude su sljedeći:

- tehnička, financijska i stručna sposobnost ponuditelja ili zajednice ponuditelja
- načini na koje ponuditelj ili zajednica ponuditelja namjerava izvršavati djelatnosti koje su predmet dozvole za istraživanje geotermalnih voda
- ukupna kvaliteta podnesene ponude
- financijski uvjeti koje je ponuditelj ponudio radi izdavanja dozvole za istraživanje geotermalnih voda
- bilo kakav nedostatak učinkovitosti ili odgovornosti u bilo kojem obliku koje je naftno-rudarski gospodarski subjekt pokazao u drugim državama, a u prijašnjim obavljanjima djelatnosti koje su predmet dozvole.

Detaljna razrada i bodovanje kriterija navedena je u Tablici 4.

Ponuditelj je dužan Tablicu 4. Kriteriji za odabir najpovoljnijeg ponuditelja ispuniti s ponuđenim parametrima po svakoj navedenoj stavci kriterija.

Tablica 4. Kriteriji za odabir najpovoljnijeg ponuditelja

NADMETANJE ZA ISTRAŽIVANJE GEOTERMALNIH VODA U ENERGETSKE SVRHE - GAJIĆ							Broj bodova	Udio u bodovima
Radni program				Opis	Količina	Vrijednost radova (HRK)		
Ponuđeni radni program	1	GEOFIZIČKA MJERENJA	broj točaka ili km				40	80
	2	OBRADA GEOFIZIČKIH PODATAKA					10	
	3	IZRADA ISTRAŽNE BUŠOTINE	kom				30	
	4	PONUĐENI IZNOS VARIJABILNOG DIJELA NAKNADE ZA PRIDOBIVENE KOLIČINE GEOTERMALNE VODE	%				20	
UKUPNO							100	80
Tehnička, financijska i stručna sposobnost ponuditelja	1	Sudjelovanje u istraživanju i eksploataciji geotermalnih voda u proteklih 5 godina					5	20
	2	Broj radnika u radnom odnosu na poslovima vezanim za istraživanje i eksploataciju geotermalnih voda					5	
	3	Reference ponuditelja u pogledu pridržavanja pravila zaštite okoliša i zaštite na radu					5	
	4	Godišnja količina pridobivenih količina geotermalnih voda u energetske svrhe					5	
	5	Podaci o financijskom stanju i poslovanju ponuditelja					40	
	6	Plan financiranja aktivnosti istraživanja i eksploatacije geotermalnih voda					40	
UKUPNO							100	20

Bodovanje se obavlja prema sadržaju ponuđenog radnog programa te tehničke, financijske i stručne sposobnosti ponuditelja.

Ispunjavanje kriterija se utvrđuje prema podacima navedenim u ponudi te dostavljenim dokumentima i ispravama.

Na temelju kriterija navedenih u Tablici 4. Povjerenstvo će ocijeniti i rangirati uredne ponude. Za predmet nadmetanja, odnosno za istražni prostor za koji se odabire najpovoljniji ponuditelj za istraživanje geotermalnih voda, bit će izrađena rang lista ponuda.

Ako su dvije ili više urednih ponuda jednako rangirane prema kriteriju za odabir najpovoljnije ponude, drugi relevantni i objektivni kriteriji koji nisu diskriminirajući uzet će se u obzir kako bi se donijela konačna odluka.

U slučaju da prvo rangirani ponuditelj odustane od ponude, ako u ostavljenom roku ne dostavi dopunu ili pojašnjenje ponude ili ako iz bilo kojeg razloga nakon izdavanja dozvole za istraživanje geotermalnih voda ista bude ukinuta, dozvola za istraživanje geotermalnih voda će se izdati sljedeće rangiranom ponuditelju.

5.6 Rok valjanosti ponude

Rok valjanosti ponude mora biti najmanje 180 (sto osamdeset) dana od krajnjeg roka za dostavu ponuda.

Ministarstvo može zahtijevati produljenje roka valjanosti ponude, i sukladno tome, roka trajanja jamstva za ozbiljnost ponude iz poglavlja 7.1. ove Dokumentacije za nadmetanje.

6. OSTALI PODACI O JAVNOM NADMETANJU

6.1 Pristojba za nadmetanje

Svaki naftno-rudarski gospodarski subjekt zainteresiran za podnošenje ponude za nadmetanje dužan je uplatiti pristojbu za nadmetanje u iznosu od 10.000,00 kuna (slovima: deset tisuća kuna) za istražni prostor za koji podnosi ponudu.

Pristojbu za nadmetanje je potrebno uplatiti na jedinstveni račun državnog proračuna, na broj računa IBAN HR1210010051863000160, s modelom HR64 i pozivom na broj 9733-49649-OIB uplatitelja i oznakom plaćanja „Pristojba za nadmetanje Gajić“.

Svi ponuditelji koji plate pristojbu za nadmetanje stječu pravo na korištenje podataka navedenih u poglavlju 3.4. ove Dokumentacije za nadmetanje vezanih uz istražni prostor Gajić, a u svrhu sudjelovanja na nadmetanju odnosno u svrhu predaje ponude.

6.2 Zahtjevi za objašnjenje i izmjene vezane za Dokumentaciju za nadmetanje

Najkasnije osmoga dana prije roka određenog za dostavu ponuda moguće je podnijeti upit vezan uz pojašnjenje Dokumentacije za nadmetanje, pisanim putem na adresu:

Agencije za ugljikovodike
Miramarska 24
10 000 ZAGREB

ili elektroničkom poštom na geoterme@azu.hr.

Agencija za ugljikovodike svim ponuditeljima koji sudjeluju u postupku stavit će na raspolaganje tražena pojašnjenja u vezi s Dokumentacijom za nadmetanje najkasnije šestoga dana prije isteka roka za dostavu ponuda.

7. JAMSTVO ZA OZBILJNOST PONUDE

7.1 Vrsta i sredstvo jamstva za ozbiljnost ponude

Ponuditelj je obvezan u ponudi priložiti jamstvo za ozbiljnost ponude u iznosu od **20.000,00 HRK (slovima: dvadeset tisuća kuna) u obliku bankarske garancije**. Bankarska garancija mora biti izdana od strane banke ili kreditne institucije prihvatljive Ministarstvu. Banka ili kreditna institucija prihvatljiva Ministarstvu je jedna od banaka ili kreditnih institucija s liste Hrvatske narodne banke <https://www.hnb.hr/temeljne-funkcije/supervizija/popis-kreditnih-institucija> i <https://www.hnb.hr/documents/20182/121774/h-popis-institucija-iz-EU.xlsx>.

Jamstvo za ozbiljnost ponude mora biti neopozivo i bezuvjetno, na prvi poziv te vrijediti 180 (sto osamdeset) dana od krajnjeg roka za dostavu ponude.

Bankarska garancija mora glasiti na:

Ministarstvo gospodarstva i održivog razvoja
Radnička cesta 80
10 000 Zagreb.

Ministarstvo će aktivirati jamstvo za ozbiljnost ponude u slučaju odustajanja ponuditelja od obvezujuće ponude u roku njezine valjanosti, ako u ponudi iznese neistiniti iskaz ili dokaz, ako u ostavljenom roku ne dostavi dopunu ili pojašnjenje ponude te ako u propisanom roku iz izdane dozvole ne dostavi garanciju za uredno izvršenje obveza istražnog razdoblja ili garanciju za sanaciju istražnog prostora.

Obrazac bankarske garancije za ozbiljnost ponude nalazi se u Prilogu II. ove Dokumentacije za nadmetanje.

7.2 Postupanje s jamstvom za ozbiljnost ponude

Ministarstvo će odabranom najpovoljnijem ponuditelju i ostalim ponuditeljima vratiti jamstvo za ozbiljnost ponude neposredno nakon završetka postupka odabira najpovoljnijeg ponuditelja, dok će presliku jamstava pohraniti.

7.3 Garancija za izvršenje obveza istražnog razdoblja

Ponuditelj mora dostaviti garanciju za izvršenje obveze 30 dana od stupanja na snagu dozvole za istraživanje geotermalnih voda u iznosu od 10% vrijednosti planiranih radova na istražnom prostoru geotermalne vode u obliku bankarske garancije izdane sukladno uvjetima iz točke 7.1., a koja mora vrijediti do kraja istražnog razdoblja.

Ministarstvo će aktivirati garanciju za izvršenje obveza istražnog razdoblja ako odabrani najpovoljniji ponuditelj u cijelosti ili djelomično ne ispuni obveze iz izdane dozvole za istraživanje geotermalnih voda u roku.

Obrazac bankarske garancije za izvršenje obveza istražnog razdoblja nalazi se u Prilogu III. ove Dokumentacije za nadmetanje.

7.4 Garancija za sanaciju istražnog prostora

Sukladno Zakonu odabrani najpovoljniji ponuditelj dužan je u roku propisanom u dozvoli za istraživanje geotermalnih voda, dostaviti jamstvo za troškove sanacije istražnog prostora u obliku bankarske garancije izdanoj sukladno uvjetima iz točke 7.1.

Iznos bankarske garancije mora biti u skladu s planom sanacije i troškovima sanacije navedenim u poglavlju 4. točka 4.2.4.

Ministarstvo će aktivirati garanciju za sanaciju istražnog prostora ako odabrani najpovoljniji ponuditelj ne izvrši obveze s osnove sanacije istražnog prostora iz dozvole za istraživanje geotermalnih voda.

Obrazac bankarske garancije za sanaciju istražnog prostora nalazi se u Prilogu IV. ove Dokumentacije za nadmetanje.

8. POSTUPANJE S OSOBNIM PODACIMA

Svi podaci fizičkih osoba dostavljeni u sklopu ponuda za ovo nadmetanje koristit će se isključivo u svrhu ocjene ponude. Sve fizičke osobe, a što uključuje i zakonske zastupnike ponuditelja te zaposlenike, vanjske suradnike i sl., a čiji se podaci šalju u sklopu ponuda za ovo nadmetanje, ispunjavaju i potpisuju obrazac iz Priloga V. ove Dokumentacije za nadmetanje.

PRILOG I. - POSEBNI UVJETI I OGRANIČENJA KOJI MORAJU BITI POŠTOVANI PRILIKOM IZVOĐENJA ISTRAŽNIH RADOVA

Posebni uvjeti i ograničenja koji moraju biti poštovani prilikom izvođenja istražnih radova na istražnom prostoru Gajić izdani od tijela državne uprave, jedinica lokalne i područne (regionalne) samouprave te pravnih osoba s javnim ovlastima:

- Ministarstvo prostornog uređenja, graditeljstva i državne imovine, Uprava za prostorno uređenje i dozvole od državnog značaja, Sektor lokacijskih dozvola i investicija, KLASA: 350-01/22-02/164, URBROJ: 531-06-02-01-02/02-22-2, od 24. lipnja 2022.
- Ministarstvo kulture i medija, Uprava za zaštitu kulturne baštine, Konzervatorski odjel u Osijeku, KLASA: 612-08/22-23/3351 URBROJ: 532-05-02-05/04-22-04, od 22. kolovoza 2022.
- Ministarstvo obrane, Uprava za materijalne resurse, Sektor za vojnu infrastrukturu i zaštitu okoliša, KLASA: 900-01/22-01/4, URBROJ: 512M3-020202-22-4, od 01. kolovoza 2022.
- Ministarstvo unutarnjih poslova, Ravnateljstvo civilne zaštite, KLASA: 810-01/20-01/21, URBROJ: 511-01-322-22-97, od 28. srpnja 2022.
- Ministarstvo mora, prometa i infrastrukture, Uprava za cestovni promet, cestovnu infrastrukturu i inspekciju, KLASA: 310-01/22-01/10, URBROJ: 530-08-1-1-22-3, od 02. rujna 2022.
- Uprava za ceste Osječko-baranjske županije, KLASA: 340-01/22-04/285, URBROJ: 2158-144-03/1-22/2302, od 22. kolovoza 2022.
- Ministarstvo mora, prometa i infrastrukture, Uprava za željezničku infrastrukturu i promet, KLASA: 310-01/22-01/10, URBROJ: 530-06-1-1-22-4, od 12. rujna 2022.
- Hrvatska regulatorna agencija za mrežne djelatnosti, KLASA: 361-03/22-03/83, URBROJ: 376-05-3-22-02, od 28. srpnja 2022.
- Hrvatska agencija za civilno zrakoplovstvo, KLASA: 361-01/22-01/91, URBROJ: 376-05-01-22-02, od 22. kolovoza 2022.
- Ministarstvo poljoprivrede, Uprava šumarstva, lovstva i drvne industrije, KLASA: 350-05/22-01/1756, URBROJ: 525-10/596-22-2, od 06. rujna 2022.
- Ministarstvo gospodarstva i održivog razvoja, Uprava vodnog gospodarstva i zaštite mora, KLASA: 325-01/22-01/335, URBROJ: 517-09-1-2-2-22-6, 30. rujna 2022.
- Ministarstvo gospodarstva i održivog razvoja, Uprava za zaštitu prirode, KLASA: 352-07/22-01/43, URBROJ: 517-10-2-2-22-2, od 07. rujna 2022.
- Ministarstvo gospodarstva i održivog razvoja, Uprava za energetiku, Služba za obnovljive izvore energije, KLASA: 392-01/22-01/32, URBROJ: 517-22-10, od 17. kolovoza 2022.
- Osječko-baranjska županija, Upravni odjel za prostorno uređenje, graditeljstvo i zaštitu okoliša, KLASA: 350-01/22-01/6, URBROJ: 2158-16/28-22-2, od 22. kolovoza 2022.
- Općina Draž, KLASA: 325-01/22-01/04, URBROJ: 2158-15-02-22-02, od 11. kolovoza 2022.



REPUBLIKA HRVATSKA
Ministarstvo prostornoga uređenja,
graditeljstva i državne imovine

Uprava za prostorno uređenje i dozvole državnog značaja
Sektor lokacijskih dozvola i investicija

KLASA: 350-01/22-02/164
URBROJ: 531-06-02-01-02/02-22-2
Zagreb, 24.06.2022.

AGENCIJA ZA UGLJIKOVODIKE

Primljeno: 01. 06. 2022.		
Klasifikacijska oznaka:	Ustroj. jed.	
310-34/22-01/10		
Uredžbeni broj:	Pril.	Vrij.
350-22-3		

AGENCIJA ZA UGLJIKOVODIKE
Miramarska 24, 10 000 Zagreb

Predmet: Mišljenje na prijedlog za donošenje odluke o provođenju nadmetanja za odabir najpovoljnijeg ponuditelja za istraživanje geotermalnih voda u istražnom prostoru „Gajić“ radi izdavanje dozvole za pridobivanje geotermalnih voda
- Mišljenje, daje se

Veza: Vaš dopis KLASA: 310-34/22-01/10, URBROJ: 405-04/01-22-2 od 31.05.2022. godine, zaprimljen u ovom Ministarstvu dana 01.06.2022. godine

Dopisom Naslova zatraženo je mišljenje ovog Ministarstva na granice predloženog istražnog prostora geotermalnih voda "Gajić", površine 4,00 km², na području Općine Draž u Osječko-baranjskoj županiji, prema koordinatama navedenim u zahtjevu Naslova, radi pokretanja postupka nadmetanja za odabir najpovoljnijeg ponuditelja za istraživanje navedene mineralne sirovine u svrhu eksploatacije, na prijedlog Agencije za ugljikovodike, kao i na temelju dosadašnjih interesa, u smislu odredbe članka 8. stavka 1. točke 2., a u vezi s odredbom članka 58. stavka 3. Zakona o istraživanju i eksploataciji ugljikovodika („Narodne novine“ broj 52/18., 52/19. i 30/21., dalje u tekstu: ZOIEU).

Napominje se da je predloženi istražni prostor geotermalnih voda u području primjene Prostornog plana Osječko-baranjske županije („Županijski glasnik“ broj 1/02., 4/10., 3/16., 5/16., 6/16. pročišćeni plan, 5/20., 7/20.-pročišćeni plan, 1/21. i 3/21.-pročišćeni plan; dalje u tekstu: PPŽ) i Prostornog plana uređenja Općine Draž („Službeni glasnik Općine Draž“ broj 3/05., 5/11., 9/14., 9/15., 4/18., 7/18.-ispravak i 5/20.-pročišćeni tekst; dalje u tekstu: PPUO).

Sukladno odredbi članka 146. PPŽ-a, geotermalna voda je, kao obnovljivi izvor, velik potencijal na području Županije te ju je potrebno u što većoj mjeri i što prije početi koristiti u razne svrhe. Prilikom iskorištavanja geotermalnih potencijala podzemnih voda potrebno je pratiti sigurnost sustava s aspekta zagađenja vode i tla, a potencijale održivo koristiti.

Preporučuje se geotermalnu energiju koristiti za gospodarske komplekse i građevine u funkciji poljoprivrede koje se, temeljem PPŽ-a, mogu graditi izvan granica građevinskih područja, gdje je mogućnost opskrbe energijom otežana, a blizina geotermalne bušotine izvjesna. Osim toga, geotermalne bušotine je moguće i preporučuje se uključiti u postojeće sustave grijanja gdje god je investicija uključivanja isplativa u realnom vremenskom roku.

U vezi s prostorno planskim ograničenjima iz PPŽ-a, ističemo da je odredbom članka 51. propisano da se istražni prostori i površine za iskorištavanje mineralnih sirovina ne mogu osnivati u građevinskim područjima naselja i područjima prirode zaštićenim prema posebnom propisu (osim ako su takve aktivnosti dopuštene aktom o zaštiti), te na osobito vrijednom poljoprivrednom tlu izuzev za energetske mineralne sirovine, dok se potencijalnim istražnim prostorom, sukladno odredbi članka 50., na području Županije smatra poljoprivredno tlo, šume gospodarske namjene, ostalo poljoprivredno tlo i vodne površine.

S tim u vezi, uvidom u dostavljenu dokumentaciju i grafički dio PPUO, utvrđeno je da predloženi istražni prostor obuhvaća, između ostalog, i područje unutar nacionalne ekološke mreže, manji dio građevinskog područja naselja Draž, za koje je propisana izrada UPU-a, te, u naselju Gajić, građevinsko područje naselja, rubni dio građevinskog područja naselja s posebnim uvjetima korištenja (Baranjska Planina III), izdvojeno građevinsko područje izvan naselja - gospodarsku zonu „Gajić“, lokaciju planiranu za reciklažno dvorište i dr., iz kojih namjena proizlaze određena ograničenja za provedbu istražnih aktivnosti.

Osim navedenog, člankom 8. PPUO izrijekom su određena i druga područja posebnih ograničenja u korištenju, za koja je također utvrđeno da se nalaze unutar predmetnog istražnog prostora, a odnose se na vrijedne dijelove prirode izvan ekološke mreže, dijelove vodozaštitnog područja, inundacijskog pojasa i koridora za planirane infrastrukturne građevine, kao i zaštitne zone oko građevina obrane.

Imajući u vidu sve navedeno, kao i odredbu članka 124. stavka 2. Zakona o prostornom uređenju („Narodne novine“ broj 153/13., 65/17., 114/18., 39/19. i 98/19.), da se odluka o provedbi javnog nadmetanja za odabir najpovoljnijeg ponuditelja za istraživanje ugljikovodika, geotermalnih voda iz kojih se može koristiti geotermalna voda u energetske svrhe ili skladištenja ugljikovodika i trajno zbrinjavanje plinova radi davanja koncesije za eksploataciju, može donijeti za sve prostore na kojima ne postoje zapreke u prostornim planovima za obavljanje istraživanja tih mineralnih sirovina, **daje se načelna suglasnost za predloženi istražni prostor geotermalnih voda "Gajić", s obzirom na prostorno plansko određenje, ali je pri određivanju lokacija pojedinih istražnih bušotina potrebno uvažavati navedena i ostala prostorno planska ograničenja (lokalne i regionalne razine), kao i ograničenja iz posebnih propisa.**



Dostaviti:

1. Naslovu
2. U spis, ovdje



REPUBLIKA HRVATSKA
MINISTARSTVO KULTURE I MEDIJA

Uprava za zaštitu kulturne baštine
Konzervatorski odjel u Osijeku

Klasa: 612-08/22-23/3351
Ur.broj: 532-05-02-05/04-22-04

Osijek, 22.8.2022.

Ministarstvo gospodarstva i održivog razvoja
Ulica Grada Vukovara 78, 10 000 Zagreb

Predmet: Provođenje nadmetanja za odabir najpovoljnijeg ponuditelja za istraživanje geotermalnih voda u istražnom prostoru Gajić radi izdavanja dozvole za pridobivanje geotermalnih voda
- Očitovanje, daje se

Povodom vašeg pismenog zahtjeva upućenog Upravi za zaštitu kulturne baštine pri Ministarstvu kulture i medija RH, od 18.7.2022., kl.: 392-01/22-01/32, urbroj: 517-07-3-2-22-4 a na temelju članka 60. u svezi s člankom 6. stavkom 1. točka 12. Zakona o zaštiti i očuvanju kulturnih dobara (NN 69/99, 151/03, 157/03, 87/09, 88/10, 61/11, 25/12, 136/12, 157/13, 152/14, 98/15, 44/17, 90/18, 32/20, 62/20, 117/21), pregledom dokumentacije ovog Odjela utvrđujemo slijedeće:

Predmetno područje je izvan svih zona zaštite kao kulturno dobro.

Ali šire područje predmetnog zahvata bogato je arheološkim nalazištima iz svih perioda prapovijesti i povijesti kojima u ovom trenutku nije precizno poznata rasprostranjenost i datacija.

Stoga, ukoliko se prilikom obavljanja bilo kakvih zemljanih radova naiđe na arheološke nalaze ili nalazište radove je potrebno prekinuti bez odlaganja i obavijestiti nadležni konzervatorski odjel.

Po ovlasti ministricice:

Procjenica:
Mariana Sudić, dipl.ing.arh.



Mariana Sudić

REPUBLIKA HRVATSKA		
MZOE		
Primljeno	29.8.2022.	
Klasifikacijska oznaka	Org. jed.	
392-01/22-01/32	07-3	
Urudžbeni broj	Pril.	Vrij.
532-22-15	0	0,00





REPUBLIKA HRVATSKA
MINISTARSTVO OBRANE
ZAGREB

UPRAVA ZA MATERIJALNE RESURSE
SEKTOR ZA VOJNU INFRASTRUKTURU
I ZAŠTITU OKOLIŠA

KLASA: 900-01/22-01/4
URBROJ: 512M3-020202-22-4

Zagreb, 1. kolovoza 2022.

REPUBLIKA HRVATSKA			
MZOE			
Primljeno		4.8.2022.	
Klasifikacijska oznaka		Org. jed.	
392-01/22-01/32		07-3	
Urudžbeni broj	Pril.	Vrij.	
512-22-8	0	0,00	



MINISTARSTVO GOSPODARSTVA
I ODRŽIVOG RAZVOJA
10 000 ZAGREB, Radnička cesta 80

PREDMET: Provođenje nadmetanja za odabir najpovoljnijeg ponuditelja za istraživanje geotermalnih voda u istražnom prostoru „GAJIĆ“ radi izdavanja dozvole za pridobivanje geotermalnih voda
-mišljenje, dostavlja se

VEZA: vaš akt KLASA: 392-01/22-01/32, URBROJ: 517-07-3-2-22-4 od 18. srpnja 2022.

Poštovani,

vezano uz traženo mišljenje po aktu iz veze gornjeg broja, a nakon uvida u prostorno-plansku dokumentaciju istraživanog područja utvrđeno je kako unutar predviđenog istražnog prostora nema vojnih lokacija niti zona posebne namjene za potrebe obrane te stoga iz područja naše nadležnosti nemamo posebnih uvjeta ni ograničenja vezanih uz predmetni istražni prostor.

MD

S poštovanjem,
NACELNIK SEKTORA
pukovnik
Marijan Cvok

O tome obavijest:
- Pismohrani, ovdje.



REPUBLIKA HRVATSKA
MINISTARSTVO UNUTARNJIH POSLOVA
RAVNATELJSTVO CIVILNE ZAŠTITE

KLASA: 810-01/20-01/21
URBROJ: 511-01-322-22-97
Zagreb, 28. srpnja 2022.

REPUBLIKA HRVATSKA
MZOE

Primljeno	8.8.2022.	
Klasifikacijska oznaka	Org. jed.	
392-01/22-01/32	07-3	
Uredžbeni broj	Pril.	Vrij.
511-22-11	0	0,00



MINISTARSTVO GOSPODARSTVA
I ODRŽIVOG RAZVOJA

Državni tajnik Ivo Milatić

PREDMET: Provođenje nadmetanja za odabir najpovoljnijeg ponuditelja za istraživanje geotermalnih voda u istražnom prostoru "Gajić" radi izdavanje dozvole za pridobivanje geotermalnih voda

- posebni uvjeti, ograničenja i suglasnost, dostavljaju se

Veza: Vaša KLASA: 392-01/22-01/32, URBROJ: 517-07-3-2-22-4, od 18. srpnja 2022.

Poštovani,

Temeljem dopisa iz veze, suglasni smo s granicama predloženog istražnog prostora te nemamo posebnih uvjeta i ograničenja u postupku provođenja nadmetanja za odabir najpovoljnijeg ponuditelja za istraživanje geotermalnih voda u istražnom prostoru „Gajić“ radi izdavanja dozvole za pridobivanje geotermalnih voda prema važećim propisima.

S poštovanjem,



Dostaviti:

1. Naslovu,
2. Pismohrani, ovdje



REPUBLIKA HRVATSKA
Ministarstvo mora, prometa
i infrastrukture

KLASA: 310-01/22-01/10
URBROJ: 530-08-1-1-22-3
Zagreb, 02. rujna 2022. godine



REPUBLIKA HRVATSKA
MZOE

Primljeno	14.9.2022.	
Klasifikacijska oznaka	Org. jed.	
392-01/22-01/32	07-3	
Urudžbeni broj	Pril.	Vrij.
530-22-20	0	0,00



MINISTARSTVO GOSPODARSTVA
I ODRŽIVOG RAZVOJA

Radnička cesta 80
10000 Zagreb

PREDMET: Provođenje nadmetanja za odabir najpovoljnijeg ponuditelja za istraživanje geotermalnih voda u istražnom prostoru „Gajić“ radi izdavanja dozvole za pridobivanje geotermalnih voda
-odgovor, daje se

Veza: Vaš zahtjev, KLASA: 392-01/22-01/32; URBROJ: 517-07-3-2-22-4 od 18.07.2022.

Poštovani,

zaprimili smo Vaš, gore navedeni, zahtjev koji se odnosi na izdavanje posebnih uvjeta, ograničenja i suglasnosti na granice predloženih istražnih prostora za istraživanje geotermalnih voda, na koji ogovaramo kako slijedi:

Temeljem čl. 55. Zakona o cestama („Narodne novine“ br.: 84/11., 18/13., 22/13., 54/13., 148/13., 92/14., 110/19. i 144/21.) propisan je zaštitni pojas javnih cesta koji se mjeri od vanjskog ruba zemljišnog pojasa tako da je širok sa svake strane :

- autoceste, 40 m,
- brze ceste u smislu zakona kojim se uređuje sigurnost prometa na cestama, 40 m,
- državne ceste, 25 m,
- županijske ceste, 15 m,
- lokalne ceste, 10 m.

Zabranjeno je poduzimati bilo kakve radove ili radnje u zaštitnom pojasu javne ceste bez suglasnosti pravne osobe koja upravlja javnom cestom ako bi ti radovi ili radnje mogli nanijeti štetu javnoj cesti, kao i ugrožavati ili ometati promet na njoj te povećati troškove održavanja javne ceste. U suglasnosti se određuju uvjeti za obavljanje tih radova ili radnji.

Isto tako zabranjeno je graditi, te poduzimati bilo kakve radove i radnje u zaštitnom pružnom pojasu bez posebnih uvjeta i znanja upravitelja željezničke infrastrukture.

U prilogu vam dostavljamo posebne uvjete Županijske uprave za ceste Osječko-baranjske županije KLASA: 340-01/22-04/285; URBROJ: 2158-144-03/1-22/2302 od 22.08.2022. godine.

S poštovanjem,



Prilozi:

1. Posebni uvjeti Županijske uprave za ceste Osječko-baranjske županije KLASA: 340-01/22-04/285; URBROJ: 2158-144-03/1-22/2302 od 22.08.2022. godine



UPRAVA ZA CESTE
OSJEČKO-BARANJSKE ŽUPANIJE
Vijenac I. Meštrovića 14e, 31000 Osijek

OIB: 41141753016 Tel: 031/251-520
MB: 1281127 Fax: 031/251-530
PP 87 Mail: zuc-obz@zuc-obz.hr
Mob: 091/206-4226 Web: www.zuc-obz.hr

Klasa: 340-01/22-04/285
Ur.br: 2158-144-03/1-22/2302
Osijek, 22.08.2022. god.

Vaš broj/znak:
KLASA: 392-01/22-01/32
URBROJ: 517-07-3-2-22-4

Republika Hrvatska
Ministarstvo gospodarstva
i održivog razvoja
Ul. Grada Vukovara 78, 10000 Zagreb

Poštovani,

Dana 19.08.2022 smo zaprimili Vaš dopis (KLASA: 392-01/22-01/32, URBROJ: 517-07-3-2-22-4 od 18.07.2022. godine) s traženim posebnim uvjetima, ograničenjima i suglasnostima u postupku provođenja nadmetanja za odabir najpovoljnijeg ponuditelja za istraživanje geotermalnih voda u istražnom području „Gajić“.

Uvidom u dostavljeni pregledni zemljovid predloženog istražnog prostora geotermalnih voda „Gajić“, utvrdili smo da se isti nalazi na trasi županijske ceste **ŽC 4018** [Kneževo (DC7) - Gajić - Batina (DC212)].

Prije početka radova investitor i/ili izabrani ponuditelj je obvezan od Uprave za ceste Osječko-baranjske županije **ishoditi suglasnost temeljem Zakona o cestama: članka 55.** (Zabranjeno je poduzimati bilo kakve radove ili radnje u zaštitnom pojasu javne ceste bez suglasnosti pravne osobe koja upravlja javnom cestom ako bi ti radovi ili radnje mogli nanijeti štetu javnoj cesti, kao i ugrožavati ili ometati promet na njoj te povećati troškove održavanja javne ceste. U suglasnosti se određuju uvjeti za obavljanje tih radova ili radnji). **Uz zahtjev za suglasnost potrebno je dostaviti akte za građenje i elaborat privremene regulacije prometa.**

Elaborat privremene regulacije prometa potrebno je izraditi sukladno Pravilniku o sadržaju, namjeni i razini razrade prometnog elaborata za ceste (NN 140-13), te ga je potrebno uskladiti s trasom pružanja građevine.

Obavijest:

1. MMPI
Uprava za cestovni promet, cestovnu infrastrukturu i inspekciju
Sektor cestovne infrastrukture
Služba za razvoj cestovne infrastrukture
Prisavlje 14, 1000 Zagreb
2. Služba 2x

Ravnateljica:

Lejla Ševo





UPRAVA ZA CESTE
OSJEČKO-BARANJSKE ŽUPANIJE
Vijenac I. Meštrovića 14e, 31000 Osijek

OIB: 41141753016
MB: 1281127
PP 87
Mob: 091/206-4226

Tel: 031/251-520
Fax: 031/251-530
Mail: zuc-obz@zuc-obz.hr
Web: www.zuc-obz.hr

Klasa: 340-01/22-04/285
Ur.br: 2158-144-03/1-22/2302
Osijek, 22.08.2022. god.

Vaš broj/znak:
KLASA: 392-01/22-01/32
URBROJ: 517-07-3-2-22-4

REPUBLIKA HRVATSKA
MZOE

Primljeno	24.8.2022.	
Klasifikacijska oznaka	Org. jed.	
392-01/22-01/32	07-3	
Urudžbeni broj	Pril.	Vrij.
2158-22-14	0	0,00

Republika Hrvatska
Ministarstvo gospodarstva
i održivog razvoja
Brijunska 78, 10000 Zagreb



Poštovani,

Dana 19.08.2022 smo zaprimili Vaš dopis (KLASA: 392-01/22-01/32, URBROJ: 517-07-3-2-22-4 od 18.07.2022. godine) s traženim posebnim uvjetima, ograničenjima i suglasnostima u postupku provođenja nadmetanja za odabir najpovoljnijeg ponuditelja za istraživanje geotermalnih voda u istražnom području „Gajić“.

Uvidom u dostavljeni pregledni zemljovid predloženog istražnog prostora geotermalnih voda „Gajić“, utvrdili smo da se isti nalazi na trasi županijske ceste **ŽC 4018** [Kneževo (DC7) - Gajić - Batina (DC212)].

Prije početka radova investitor i/ili izabrani ponuditelj je obavezan od Uprave za ceste Osječko-baranjske županije **ishoditi suglasnost temeljem Zakona o cestama: članka 55.** (Zabranjeno je poduzimati bilo kakve radove ili radnje u zaštitnom pojasu javne ceste bez suglasnosti pravne osobe koja upravlja javnom cestom ako bi ti radovi ili radnje mogli nanijeti štetu javnoj cesti, kao i ugrožavati ili ometati promet na njoj te povećati troškove održavanja javne ceste. U suglasnosti se određuju uvjeti za obavljanje tih radova ili radnji). **Uz zahtjev za suglasnost potrebno je dostaviti akte za građenje i elaborat privremene regulacije prometa.**

Elaborat privremene regulacije prometa potrebno je izraditi sukladno Pravilniku o sadržaju, namjeni i razini razrade prometnog elaborata za ceste (NN 140-13), te ga je potrebno uskladiti s trasom pružanja građevine.

Obavijest:

1. MMPI
Uprava za cestovni promet, cestovnu infrastrukturu i inspekciju
Sektor cestovne infrastrukture
Služba za razvoj cestovne infrastrukture
Prisavlje 14, 1000 Zagreb
2. Služba 2x

Ravnateljica:

Lejla Ševo





REPUBLIKA HRVATSKA
Ministarstvo mora, prometa
i infrastrukture

KLASA: 310-01/22-01/10
URBROJ: 530-06-1-1-22-4
Zagreb, 12. rujna 2022. godine

REPUBLIKA HRVATSKA
MZOE

Primijeno	13.9.2022.	
Klasifikacijska oznaka	Org. jed.	
392-01/22-01/32	07-3	
Urudžbeni broj	Pril.	Vrij.
530-22-19	0	0,00



MINISTARSTVO GOSPODARSTVA I
ODRŽIVOG RAZVOJA
Ul. Grada Vukovara 78, 10000 Zagreb

PREDMET: Provođenje nadmetanja za odabir najpovoljnijeg ponuditelja za istraživanje geotermalnih voda u istražnom prostoru „Gajić“ radi izdavanja dozvole za pridobivanje geotermalnih voda
- očitovanje, dostavlja se

VEZA: KLASA:392-01/22-01/32; URBROJ: 517-07-3-2-22-4 od 18. srpnja 2022. godine

Poštovani,

nastavno na vaš zahtjev za dostavom posebnih uvjeta, ograničenja i suglasnosti na granice predloženog istražnog prostora geotermalnih voda „Gajić“ (VEZA: gornja), ovim putem se očitujemo da je Uprava za željezničku infrastrukturu i promet Ministarstva mora, prometa i infrastrukture suglasna na granice predloženog istražnog prostora za istraživanje geotermalnih voda „Gajić“.

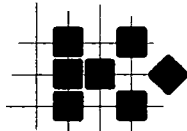
Naime, predloženi istražni prostor je izvan zaštitnog pružnog pojasa sa sjeveroistočne strane željezničke pruge L207 DG - Beli Manastir - Osijek na udaljenosti većoj od 15 km.

S poštovanjem,

DRŽAVNI TAJNIK
dr. sc. Alen Gospočić



K.D.Z.



HAKOM

REPUBLIKA HRVATSKA
MZOE

Primljeno	8.8.2022.	
Klasifikacijska oznaka	Org. jed.	
392-01/22-01/32	07-3	
Uredžbeni broj	Pril.	Vrij.
376-22-7	0	0,00



KLASA: 361-03/22-03/83
URBROJ: 376-05-3-22-02
Zagreb, 28. srpnja 2022.

Republika Hrvatska
Ministarstvo gospodarstva i održivog razvoja
Radnička cesta 80/3
10000 ZAGREB

Predmet: Posebni uvjeti gradnje

Investitor: Ministarstvo gospodarstva i održivog razvoja

Građevina: Istražni prostor geotermalnih voda Gajići

Lokacija: Gajići

Veza: KLASA: 392-01/22-01/32, URBROJ: 517-07-3-2-22-4, od 18. srpnja 2022.

Poštovani,

temeljem zahtjeva obavještava se Naslov, kako je prema odredbama članka 61. Zakona o elektroničkim komunikacijama (NN br. 76/22; dalje: ZEK) i Pravilnika o načinu i uvjetima određivanja zone elektroničke komunikacijske infrastrukture i druge povezane opreme, zaštitne zone i radijskog koridora te obveze investitora radova ili građevine (NN br. 75/13; dalje: Pravilnik) projektant obavezan projektirati paralelno vođenje i križanje s postojećim elektroničkim komunikacijskim (dalje: EK) vodovima i infrastrukturi sukladno odredbama Pravilnika o načinu i uvjetima određivanja zone elektroničke komunikacijske infrastrukture i druge povezane opreme, zaštitne zone i radijskog koridora te obveze investitora radova ili građevine (NN br. 75/13). Također je potrebno projektom predvidjeti i zaštitu postojeće EK infrastrukture u zoni zahvata sukladno odredbama iz čl. 61. Zakona o elektroničkim komunikacijama (NN br. 76/22). Stoga je obavezan od infrastrukturnog operatora za pružanje EK usluga putem EK vodova (popis u pravitku) pribaviti izjavu o položaju navedene infrastrukture u zoni zahvata.

Također, prema odredbi članka 61. stavka 4. ZEK-a, u slučaju kada je nužno zaštititi ili premjestiti elektroničku komunikacijsku infrastrukturu i drugu povezanu opremu u svrhu izvođenja radova ili gradnje nove građevine, investitor radova ili građevine obavezan je, o vlastitom trošku, osigurati zaštitu ili premještanje elektroničke komunikacijske infrastrukture i druge povezane opreme koja je izgrađena u skladu s ZEK-om i posebnim propisima. U protivnom, trošak njezine zaštite ili premještanja snosi infrastrukturni operator.

Nadalje, prema članku 6. stavku 5. Pravilnika, u slučaju potrebe izmicanja ili zaštite postojeće elektroničke komunikacijske infrastrukture i druge povezane opreme (EKI) ili elektroničkog komunikacijskog voda (EKV), a na zahtjev investitora (vlasnika ili korisnika objekta ili nekretnine na kojoj je predmetna EKI ili EKV) radi izgradnje nove komunalne infrastrukture, različite vrste objekata ili radova na postojećoj komunalnoj infrastrukturi ili postojećem objektu, a:



- I. infrastruktorni operator posjeduje uporabnu dozvolu za predmetnu EKI/EKV.
 - Investitor mora izraditi projekt ili tehničko rješenje za zaštitu predmetne EKI/EKV.
 - Sve troškove izrade tehničkog rješenja zaštite, materijala, radova, stručnog nadzora i ostalog nužnog za realizaciju tehničkog rješenja snosi investitor.
- II. infrastruktorni operator ne posjeduje uporabnu dozvolu za predmetnu EKI/EKV:
 - Infrastruktorni operator mora izraditi projekt ili tehničko rješenje za zaštitu predmetne EKI ili EKV.
 - Sve troškove izrade tehničkog rješenja zaštite, materijala, radova, stručnog nadzora i ostalog nužnog za realizaciju tehničkog rješenja snosi infrastruktorni operator.“

Također, prema članku 6. stavku 9. Pravilnika, infrastruktorni operator obvezan je u odgovoru na zahtjev investitora/projektanta priložiti uporabnu dozvolu za predmetnu EKI ukoliko je ista izdana.

S poštovanjem,

RAVNATELJ
mr.sc. Miran Gosta

(elektronički potpisala ovlaštena osoba)

Privitak (2)

- 1. Idejno rješenje
- 2. Popis operatora

Dostaviti:

- 1. Naslovu preporučeno
- 2. U spis



MIRAN GOSTA

HR-39795581455



Elektronički potpisano: 01.08.2022T11:21:54 (UTC:2022-08-01T09:21:54Z)

Provjera: <https://epotpis.rdd.hr/provjera>

Broj zapisa: e796bdc6-b407-424a-bd99-4a96a7aeb1b0

Vjerodostojnost ovog dokumenta možete provjeriti skeniranjem QR koda. Ako je dokument identičan prikazanom izvorniku u digitalnom obliku, HAKOMI potvrđuje njegovu vjerodostojnost.



PRIBAVITI IZJAVU OD INFRASTRUKTURNOG OPERATORA

1	HRVATSKI TELEKOM d.d.	Harambašićeva 39	10000 Zagreb	01/49 18 658	Odjel upravljanja elektroničkom komunikacijskom infrastrukturom Web sučelje: https://eki-zahtjevi.t.ht.hr
2	A1 Hrvatska d.o.o.	Vrtni put 1	10000 Zagreb	01/4691 884	Odjel fiksne pristupne mreže infrastruktura@A1.hr



REPUBLIKA HRVATSKA
HRVATSKA AGENCIJA ZA CIVILNO ZRAKOPLOVSTVO

KLASA: 361-01/22-01/91
URBROJ: 376-05-01-22-02
Zagreb, 22. kolovoza 2022.

REPUBLIKA HRVATSKA
MZOE

Primljeno		24.8.2022.
Klasifikacijska oznaka		Org. jed.
392-01/22-01/32		07-3
Uredžbeni broj	Pril.	Vrij.
366-22-12	0	0,00



Ministarstvo gospodarstva i održivog razvoja
Radnička cesta 80
10000 Zagreb

Predmet: Posebni uvjeti za istraživanje geotermalnih voda u istražnom prostoru „Gajić“
- mišljenje, daje se

Poštovani,


Povodom Vašeg zahtjeva (KLASA: 392-01/22-01/32; URBROJ: 517-07-3-2-22-4) od 18. srpnja 2022., a na temelju priložene dokumentacije:

- **Zemljovid predloženog istražnog prostora „Gajić“**

utvrđeno je da je za sve pokretne i nepokretne objekte visine jednake ili veće od 60m iznad razine zemlje koji će se nalaziti na istražnom prostoru „Gajić“ potrebno tražiti posebne uvjete Hrvatske agencije za civilno zrakoplovstvo s obzirom na lokaciju i visinu. Za ishođenje posebnih uvjeta potrebno je dostaviti koordinate objekta izražene u WGS-84 koordinatnom sustavu (realizacija: ITRF08, e2005.0, epsg kod: 8999) ili WGS84 (HTRS96/ETRS89) i maksimalnu visinu objekta iznad razine terena.

Napomena: Za sve pokretne i nepokretne objekte visine jednake ili veće od 30m iznad razine zemlje koji će se nalaziti na istražnom prostoru „Gajić“ u Hrvatsku agenciju za civilno zrakoplovstvo potrebno je dostaviti njihove koordinate izražene u WGS-84 koordinatnom sustavu (realizacija: ITRF08, e2005.0, epsg kod: 8999) i WGS84 (HTRS96/ETRS89), te podatke o visinama objekata i nadmorske visine terena (m.n.m.) na kojima će biti postavljeni objekti izražene u HVRS71 i HVRS1875 sustavu i period na koji će svaki objekt biti postavljen.

S poštovanjem,



Specijalist za aerodrome

Neven Kozina



REPUBLIKA HRVATSKA
MINISTARSTVO POLJOPRIVREDE

10000 Zagreb, Ul. grada Vukovara 78, P.P. 1034
Telefon: 61 06 111, Telefax: 61 09 201

KLASA: 350-05/22-01/1756
URBROJ: 525-10/596-22-2
Zagreb, 06. rujna 2022.

REPUBLIKA HRVATSKA
MZOE

Primljeno	9.9.2022.	
Klasifikacijska oznaka	Org. jed.	
392-01/22-01/32	07-3	
Urudžbeni broj	Prii.	Vrij.
525-22-18	0	0,00



MINISTARSTVO GOSPODARSTVA
I ODRŽIVOG RAZVOJA
Radnička cesta 80, 10 000 Zagreb

PREDMET: Provođenje nadmetanja za odabir najpovoljnijeg ponuditelja za istraživanje geotermalnih voda u istražnom prostoru „Gajić“ radi izdavanja dozvole za pridobivanje geotermalnih voda
- suglasnost i ograničenja, dostavljaju se

Poštovani,

ovo Ministarstvo na temelju članka 2. stavka 3. Zakona o šumama („Narodne novine“, broj 68/18., 115/18., 98/19., 32/20. i 145/20.) te članka 58. stavka 3. Zakona o istraživanju i eksploataciji ugljikovodika („Narodne novine“, broj 52/18., 52/19. i 30/21.) daje suglasnost na granice istražnog prostora „Gajić“ radi izdavanja dozvole za pridobivanje geotermalnih voda.

Isto tako, dostavljamo vam ograničenja na zahvat u prostoru, ako se isti planira na šumi i šumskome zemljištu u vlasništvu Republike Hrvatske. Istraživanje geotermalnih voda nije dopušteno na površinama šuma posebne namjene. U zaštitnim šumama, isto je prihvatljivo ako se predmetna istraživanja obavljaju samo izvan dijela u kojemu su iste zbog svoje specifičnosti proglašene zaštitnim šumama temeljem Zakona o šumama, dok u gospodarskim šumama nemamo posebnih ograničenja.

Ova suglasnost nema utjecaja na mogućnost, način i uvjete rješavanja imovinskopravnih odnosa na nekretninama u vlasništvu Republike Hrvatske, obuhvaćenim šumskogospodarskim područjem Republike Hrvatske, unutar istražnog prostora „Gajić“ niti odabrani ponuditelj za istraživanje geotermalnih voda može isticati prema Republici Hrvatskoj obveznopravni i/ili stvarnopravni zahtjev po bilo kojoj osnovi.

Odabrani ponuditelj obvezuje se naknadno riješiti imovinskopravne poslove s vlasnikom nekretnina.

S poštovanjem,



DOSTAVITI:

1. Naslovu
2. U spis predmeta.

Primljeno	03.10.2022	
Klasifikacijska oznaka	Org. jed.	
392-01/22-01/32	07-3	
Urudžbeni broj	Prii.	Vrij.
517-09-22-21	0	0,00



**MINISTARSTVO GOSPODARSTVA
I ODRŽIVOG RAZVOJA**

**UPRAVA VODNOGA GOSPODARSTVA
I ZAŠTITE MORA**

Ulica grada Vukovara 220, Zagreb

KLASA: 325-01/22-01/335
URBROJ: 517-09-1-2-2-22-6
Zagreb, 30. rujna 2022.

- I N T E R N O -

UPRAVA ZA ENERGETIKU

Radnička cesta 80, Zagreb

PREDMET: Provođenje nadmetanja za odabir najpovoljnijeg ponuditelja za istraživanje geotermalnih voda u istražnom prostoru „Gajić“ radi izdavanja dozvole za pridobivanje geotermalnih voda - suglasnost, uvjeti i ograničenja - daju se

Veza: Vaš akt, KLASA: 392-01/22-01/32, URBROJ: 517-07-3-2-22-4 od 18. srpnja 2022.

Poštovani,

Uprava vodnoga gospodarstva i zaštite mora, zaprimila je zahtjev Uprave za energetiku navedene brojčane oznake, kojim se traže posebni uvjeti, ograničenja i suglasnosti na granice istražnog prostora „Gajić“ radi izdavanja dozvole za pridobivanje geotermalnih voda za energetske svrhe sukladno odredbi članka 58. stavka 3. Zakona o istraživanju i eksploataciji ugljikovodika (Narodne novine br. 52/18, 52/19 i 30/21).

Temeljem dostavljene dokumentacije te očitovanja Hrvatskih voda od 23. rujna 2022. godine, KLASA: 325-05/22-01/0000150, URBROJ: 374-22-2-22-2, utvrđeno je da područje unutar granica predloženog istražnog prostora „Gajić“ omeđeno točkama od T1 do T42, zadire u područje III. zone sanitarne zaštite izvorišta, propisane Odlukom o zaštiti izvorišta "Crpilište Topolje" (Službeni glasnik Općine Draž br. 03/01) – dalje u tekstu: Odluka.

T	E	N
1	675270,0300	5081432,5800
2	675270,0300	5080811,5187
3	675324,4949	5080811,6758
4	675335,2341	5080811,4361
5	675355,4813	5080811,5261
6	675355,3390	5080811,6249
7	675360,5173	5080811,8018
8	675403,5460	5080811,3168
9	675460,0183	5080811,0987
10	675484,2807	5080811,0412
11	675552,7072	5080810,4652
12	675619,5905	5080809,9022
13	675691,5095	5080809,4477
14	675763,2125	5080808,6942
15	675808,7313	5080808,3387

16	675826,6816	5080808,1986
17	675834,0699	5080808,1409
18	675900,1726	5080807,6247
19	675926,6634	5080808,1946
20	675954,2633	5080808,5770
21	676053,9380	5080809,9578
22	676132,7014	5080811,1994
23	676188,9477	5080812,0861
24	676373,9524	5080815,0023
25	676372,0342	5080844,8027
26	676376,8941	5080848,2258
27	676383,1372	5080846,9908
28	676391,6245	5080845,6415
29	676399,1275	5080844,4486
30	676384,4577	5080906,6084
31	676383,1165	5080912,2911

32	676735,7571	5080996,9936
33	676735,7571	5080996,9936
34	676745,0402	5080977,0196
35	676810,3415	5080896,0704
36	676918,4794	5080788,3197
37	676924,5530	5080774,7584

38	676923,4050	5080766,6268
39	677204,5521	5080827,0356
40	677210,5926	5080828,2074
41	677270,0300	5080840,9321
42	677270,0300	5081432,5800

Sukladno odredbama članka 7. Odluke, unutar III. zone zabranjuje se:

- formiranje odlagališta građevinskog materijala i odstranjivanje površinskog pokrivača za druge namjene, osim ako se elaboratom o utjecaju na podzemne vode dokaže da nema opasnosti za Izvorište,
- ispuštanje nepročišćenih otpadnih voda,
- građenje javnih prometnica bez sustava kontrolirane odvodnje i pročišćavanja oborinskih voda,
- otvoreno skladištenje kemijskih krutih i tekućih tvari opasnih za podzemne vode,
- građenje kemijskih industrijskih postrojenja i sličnih pogona opasnih za podzemne vode,
- izgradnja cjevovoda za tekućine s agresivnim otopinama,
- izgradnja rezervoara i pretakališta za naftu i naftne derivate bez dvostruke oplate i nepropusne odvodnje oborinskih voda;
- površinsko i podpovršinsko odlaganje svih vrsta otpada, skladištenje i odlaganje starih vozila i njihovih dijelova
- na površinu i u podzemlje upuštati bilo kakve otpadne tekućine,

Također, sukladno odredbama Odluke, za izvedbu istraživačkih ili eksploatacijskih bušotina na naftu i plin unutar III. zone sanitarne zaštite obvezno je ishoditi vodopravne uvjete uz primjenu mjera zaštite podzemnih voda.

Građenje bušenih zdenaca unutar III. zone sanitarne zaštite Izvorišta dopušteno je za korištenje voda do 3 m³/dan, dok je izvedba bušenih zdenaca za korištenje voda od 3 do 30 m³/dan dopuštena za potrebe zahvaćanje podzemnih voda za potrebe javne vodoopskrbe.

Nadalje, unutar predmetnog istražnog prostora nalaze se vode I. reda: potok Karašica, Odvodni kanal Karašica, Glavni dovodni kanal CS Draž-Odvodni kanal Karašica, Spojni kanal CS Draž-potok Karašica (označeno svijetlo plavom bojom) uz koje se obostrano nalaze nasipi za obranu od poplava (crvena boja).

Unutar predmetnog istražnog prostora nalaze se i vodne građevine za detaljnu melioracijsku odvodnju - kanal Kosiraža K-41, kanal X430, kanal X432 kanal X428, kanal X429, kanal 193, kanal XI 94 (zelena boja).

Sukladno članku 141. Zakona o vodama (Narodne novine br. 66/19 i 84/21), radi očuvanja i održavanja regulacijskih i zaštitnih te drugih vodnih građevina i sprječavanja pogoršanja vodnog režima zabranjeno je:

- na nasipima i drugim regulacijskim i zaštitnim vodnim građevinama:
 - kopati i odlagati zemlju, pijesak, šljunak, jalovinu i drugi materijal
 - prelaziti i voziti motornim vozilima, osim na mjestima na kojima je to izričito dopušteno
 - obavljati druge radnje kojima se može ugroziti sigurnost ili stabilnost tih građevina
- podizati građevine na udaljenosti manjoj od deset metara od ruba vodotoka ili kanala
- na građevinama za melioracijsku odvodnju:
 - obrađivati zemlju te obavljati druge radnje kojima se mogu oštetiti građevine za osnovnu melioracijsku odvodnju ili poremetiti njihovo namjensko funkcioniranje do udaljenosti od pet metara od ruba tih građevina
 - obrađivati zemlju te obavljati druge radnje kojima se mogu oštetiti građevine za detaljnu odvodnju ili poremetiti njihovo namjensko funkcioniranje do udaljenosti od tri metra od ruba tih građevina

- u vodotoke i druge vode, akumulacije, retencije, melioracijske i druge kanale i u inundacijskom području odlagati zemlju, kamen, otpadne i druge tvari te obavljati druge radnje kojima se može utjecati na promjenu toka, vodostaja, količine ili kakvoće vode ili otežati održavanje vodnog sustava.

Iznimno od gore navedenih zabrana, odstupanja su moguća uz suglasnost Hrvatskih voda:

- pod uvjetom da ne dolazi do ugrožavanja stabilnosti i sigurnosti vodnih građevina
- pod uvjetom da ne dolazi do pogoršanja postojećeg vodnog režima i
- ako to nije u bitnom protivno članku 10. točkama 1. do 4. Zakona o vodama.

Prilikom obavljanja istražnih radova potrebno je poštivati i ostale zabrane i ograničenja koja su definirana odredbama članka 141. Zakona o vodama.

Prije početka izvođenja radova investitor je dužan za svaku bušotinu u istražnom prostoru ishoditi vodopravne uvjete Hrvatskih voda, sukladno odredbama članka 158. Zakona o vodama, u kojima će se detaljnije određivati tehnički uvjeti te provođenje mjera zaštite, a na projektno tehničku dokumentaciju, sukladno članku 163. Zakona o vodama, ishoditi vodopravnu potvrdu.

Također je potrebno o lokacijama i terminu izvođenja radova obavijestiti Hrvatske vode - Vodnogospodarsku ispostavu za mali sliv „Baranja“, Darda, kao i Službu korištenja voda Hrvatskih voda u Zagrebu, Ulica grada Vukovara 220.

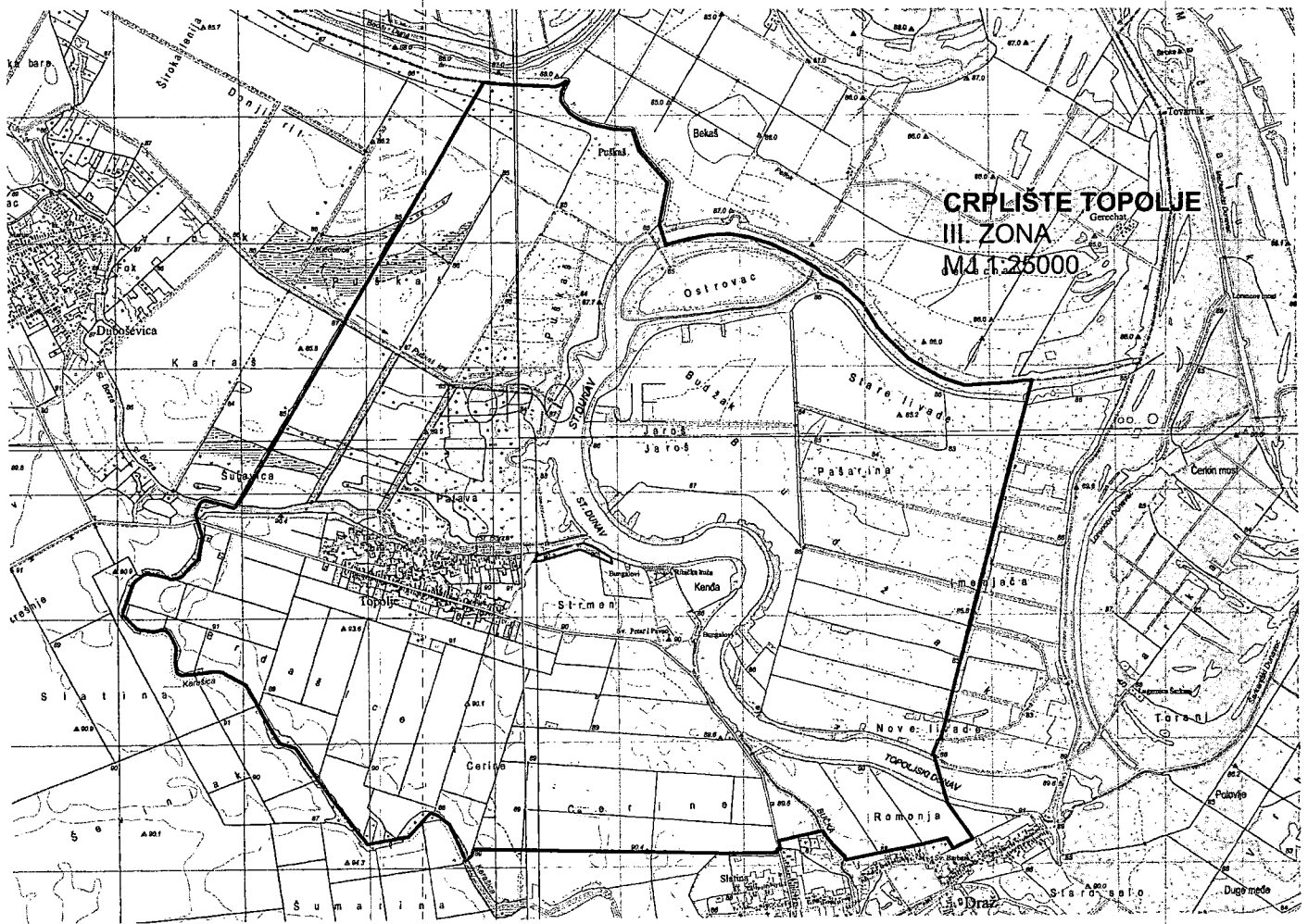
Slijedom navedenog, Uprava vodnoga gospodarstva i zaštite mora, daje suglasnost na granice predloženog istražnog prostora „Gajić“ za istraživanje geotermalnih voda radi izdavanja dozvole za pridobivanje geotermalnih voda uz poštivanje prethodno navedenih uvjeta i ograničenja.

S poštovanjem,



Prilozi:

- Grafički prikaz vodotoka i građevina melioracijske odvodnje
- Grafički prikaz III. zone sanitarne zaštite crpilišta Topolje



Primljeno	7.9.2022.	
Klasifikacijska oznaka	Org. jed.	
392-01/22-01/32	07-3	
Uredžbeni broj	Pril.	Vrij.
517-10-22-16	0	0,00

MINISTARSTVO GOSPODARSTVA I ODRŽIVO
UPRAVA ZA ZAŠTITU PRIRODE

KLASA: 352-07/22-01/43
URBROJ: 517-10-2-2-22-2
Zagreb, 7. rujna 2022.



UPRAVA ZA ENERGETIKU
- ovdje -

PREDMET: Provođenje nadmetanja za odabir najpovoljnijeg ponuditelja za istraživanje geotermalnih voda u istražnom prostoru „Gajić“ radi izdavanja dozvole za pridobivanje geotermalnih voda
- posebni uvjeti, ograničenja i suglasnosti - očitovanje, daje se

Veza: Vaš dopis KLASA: 392-01/22-01/32, URBROJ: 517-07-3-2-22-4 od 18. srpnja 2022.

Poštovani,

Uprava za zaštitu prirode zaprimila je vaš zahtjev pod gore navedenim brojem kojim pozivate da se sukladno odredbi čl. 58. st. 3. Zakona o istraživanju i eksploataciji ugljikovodika (Narodne novine, br. 52/18, 52/19, 30/21) dostave posebni uvjeti, ograničenja i suglasnosti na granice predloženog istražnog prostora „Gajić“.

Na prijedlog Agencije za ugljikovodike, ovo Ministarstvo ocijenilo je da na predloženom istražnom prostoru „Gajić“ (ukupne površine 4,00 km²) postoji potreba za utvrđivanjem pojedinačnih rezervi geotermalnih voda iz kojih se može koristiti akumulirana toplina u energetske svrhe te za utvrđivanjem njihove gospodarske iskoristivosti, stoga je sukladno odredbi članka 55. stavka 2. Zakona o istraživanju i eksploataciji ugljikovodika donijelo Odluku o provođenju nadmetanja za odabir najpovoljnijeg ponuditelja za istraživanje geotermalnih voda u istražnom prostoru „Gajić“ radi izdavanja dozvole za pridobivanje geotermalnih voda KLASA: 392-01/22-01/32, URBROJ: 517-07-3-2-22-2 od 18. srpnja 2022. Uz zahtjev je dostavljen i pregledni zemljovid predloženog istražnog prostora geotermalnih voda „Gajić“.

Uvidom u dostavljenu dokumentaciju Uprava za zaštitu prirode daje sljedeće očitovanje. U smislu posebnog propisa iz sektorskog područja zaštite prirode (Zakon o zaštiti prirode, Narodne novine, br. 80/13, 15/18, 14/19, 127/19, u daljnjem tekstu: Zakon) ne postoje posebni uvjeti ili ograničenja koja bi bila primjenjiva pri provođenju nadmetanja za odabir najpovoljnijeg ponuditelja za istraživanje geotermalnih voda na pojedinom istražnom prostoru. Sukladno odredbama Zakona, posebni uvjeti, dopuštenja ili ograničenja izdaju se tijekom provođenja određenih postupaka (npr: izdavanja uvjeta i potvrda za zahvat za koji je prema posebnim propisima iz područja prostornog uređenja i posebnim propisima iz područja gradnje potrebno ishoditi akt za građenje – čl. 23. i 143. Zakona, izdavanje dopuštenja/uvjeta zaštite prirode za zahvat u zaštićenom području za koji nije potrebno ishoditi akt kojim se odobrava građenje prema posebnom propisu kojim se uređuje gradnja – čl. 144. Zakona, provedba postupka ocjene prihvatljivosti zahvata za ekološku mrežu – čl. 24. – 44. Zakona, i dr.). Slijedom iznijetog ova Uprava ne može izdati tražene posebne uvjete, ograničenja i/ili suglasnost.

Da li se predloženi istražni prostor nalazi unutar zaštićenog područja ili područja ekološke mreže Natura 2000 može se provjeriti putem Informacijskog sustava zaštite prirode (poveznica: <http://www.biportal.hr/gis/>), a u daljem razvoju projekta i provedbi postupaka propisanih posebnim propisima, a koji su obvezujući i za zahvate pridobivanje geotermalnih vođa, utvrdit će se posebni uvjeti i/ili eventualna ograničenja.

Preporuka ove Uprave je da se iz svih istražnih prostora isključe područja koja su temeljem odredbi Zakona, zaštićena u kategoriji strogog rezervata i nacionalnog parka jer su u tim kategorijama zaštite zabranjene gospodarske i druge djelatnosti, kao i područja u kategoriji posebnog rezervata jer u toj kategoriji zaštite nisu dopušteni zahvati i djelatnosti koje mogu narušiti svojstva zbog kojih je rezervat proglašen.

S poštovanjem,

RAVNATELJ
Igor Krejmer



DOSTAVITI:

1. Naslovu (putem elektroničke pošte: energetika@mingor.hr)

Ambroz Berger

Pošiljatelj: Zoran Pačandi
Poslano: 17. kolovoza 2022. 8:50
Primatelj: Ambroz Berger
Predmet: Nadmetanje u istražnom prostoru Gajić - posebni uvjeti, ograničenja i suglasnosti, traže se

Veza: Vaš dopis, KLASA: 392-01/22-01/32, URBROJ: 517-07-3-2-22-4 od 18. srpnja 2022.

Poštovani,

povodom zahtjeva za dostavom posebni uvjeti, ograničenja i suglasnosti, a vezano za predmetni zahtjev, očitujemo se kako slijedi.

Uvidom u Registar obnovljivih izvora energije i kogeneracije te povlaštenih proizvođača, koji vodi Uprava za energetiku ovoga Ministarstva, utvrđeno je da na predloženom istražnom prostoru „Gajić“ ne nalaze projekti i/ili postrojenja. Stoga smo mišljenja da nema ograničenja da se na predloženim prostorima „Gajić“ razvijaju eventualni projekti geotermalnih elektrana.

S poštovanjem,



REPUBLIKA HRVATSKA / REPUBLIC OF CROATIA
Ministarstvo gospodarstva i održivog razvoja
Ministry of Economy and Sustainable Development

Zoran Pačandi
Služba za obnovljive izvore energije / Voditelj Službe
Head of Service for Renewable Energy Sources / Head of Service

Radnička cesta 80, kat 3./soba 5
10 000 Zagreb
Tel. + 385 1 3717 155
e-mail: zoran.pacandi@mzoe.hr
<https://mzoe.gov.hr>

REPUBLIKA HRVATSKA
MZOE


Primljeno	17.8.2022.	
Klasifikacijska oznaka	Org. jed.	
392-01/22-01/32	07-3	
Uredžbeni broj	Pril.	Vrij.
517-22-10	0	0,00



Razmislite o ispisu ove elektronske pošte, čuvajte prirodu.

IZJAVA O ODRICANJU OD ODGOVORNOSTI: Ova elektronička poruka može sadržavati osjetljive, povjerljive i/ili povlaštene informacije te je namijenjena isključivo naznačenom primatelju i/ili grupi primatelja. Ako ste je primili pogreškom, molimo Vas da o tome odmah obavijestite pošiljatelja te da izvornu poruku i sve njene priloge odmah, bez čitanja, trajno izbrisete. Neovlaštena uporaba, distribucija, otkrivanje, umnožavanje ili izmjena ove poruke je zabranjena. Sadržaj, stavovi i mišljenja izneseni u poruci su autorovi i ne predstavljaju nužno službeni stav Ministarstva gospodarstva i održivog razvoja. Budući da komunikacija putem interneta spada u otvoreni način razmjene informacija, Ministarstvo gospodarstva i održivog razvoja ne prihvaća nikakvu odgovornost za eventualnu štetu nastalu primitkom ove poruke i svih njezinih priloga.

DISCLAIMER: This email may contain sensitive, confidential and/or privileged information and is intended only for the recipient and/or group of recipients to which it is addressed. If you received this in error, please immediately notify the sender and permanently delete the original email and any attachments, without reading them. Any unauthorized use, dissemination, disclosure, copying of or change to this email is prohibited. The content, views and opinions expressed in this email are those of the sender only and do not necessarily represent the official views of the Ministry of Economy and Sustainable Development. As internet, communication is an open form of information exchange, the Ministry of Economy and Sustainable Development excludes all liability for any loss or damage arising from the receipt of this message and any of its attachments.



REPUBLIKA HRVATSKA

OSJEČKO-BARANJSKA ŽUPANIJA

UPRAVNI ODJEL ZA PROSTORNO UREĐENJE,
GRADITELJSTVO I ZAŠTITU OKOLIŠA



KLASA: 350-01/22-01/6
URBROJ: 2158-16/28-22-2
Osijek, 22.8.2022. godine

REPUBLIKA HRVATSKA
MZOE

Primljeno		24.8.2022.
Klasifikacijska oznaka		Org. jed.
392-01/22-01/32		07-3
Urudžbeni broj	Pril.	Vrij.
2158-22-13	0	0,00



REPUBLIKA HRVATSKA
MINISTARSTVO GOSPODARSTVA I
ODRŽIVOG RAZVOJA
UPRAVA ZA ENERGETIKU
e-mail: energetika@mingor.hr

PREDMET: Istraživanje geotermalnih voda u istražnom prostoru „Gajić“
- odgovor, daje se

Veza vaša KLASA: 392-01/22-01/32, URBROJ: 517-07-3-2-22-4

Dopisom KLASA: 392-01/22-01/32 od 18. srpnja 2022. godine zatražili ste od Upravnog odjela za prostorno uređenje, graditeljstvo i zaštitu okoliša Osječko-baranjske županije dostavu posebnih uvjeta, ograničenja i suglasnosti na granice predloženog istražnog prostora geotermalnih voda „Gajić“.

Uvidom u zemljovid predloženih granica istražnog prostora geotermalnih voda „Gajić“ utvrđeno je da se nalazi na području Prostornog plana Osječko-baranjske županije („Županijski glasnik“ broj: 1/02., 4/10., 3/16., 5/16., 5/20. i 1/21.; u nastavku – Prostorni plan). Odredbom članka 50. stavka 3. Prostornog plana propisano je da se potencijalnim istražnim prostorom na području Osječko-baranjske županije smatra poljoprivredno tlo, šume gospodarske namjene, ostalo poljoprivredno tlo i vodne površine. Ograničenja u određivanju istražnih prostora propisana su odredbom članka 51. i 52. Prostornog plana.

U kartografskom prikazu broj 3.1.1. „Područja posebnih uvjeta korištenja“ Prostornog plana uz granice predloženog istražnog prostora geotermalnih voda „Gajić“ evidentirana su područja Ekološke mreže. U kartografskom prikazu broj 3.1.2 „Područja posebnih ograničenja u korištenju“ Prostornog plana unutar granica predloženog istražnog prostora geotermalnih voda „Gajić“ evidentirana je III zona sanitarne zaštite izvorišta.

Dodatne informacije o prostornim planovima na području Osječko-baranjske županije dostupni su na mrežnoj stranici <https://prostorobz.hr/>.

Viši savjetnik - specijalist za pravne poslove
prostornog planiranja i graditeljstva
Antonija Brkić





REPUBLIKA HRVATSKA
OSJEČKO-BARANJSKA ŽUPANIJA
OPĆINA DRAŽ

KLASA: 325-01/22-01/04
URBROJ: 2158-15-02-22-02
Draž, 11. kolovoza 2022. godine

REPUBLIKA HRVATSKA MZOE			
Primjeno	11.8.2022.		
Klasifikacijska oznaka	Org. led.		
392-01/22-01/32	07-3		
Urudžbeni broj	Pril.	Vrij.	
2100-22-9	0	0,00	



REPUBLIKA HRVATSKA
MINISTARSTVO GOSPODARSTVA
I ODRŽIVOG RAZVOJA

PREDMET: Provođenje nadmetanja za odabir najpovoljnijeg ponuditelja za istraživanje geotermalnih voda u istražnom prostoru „Gajić“ radi izdavanja dozvole za pridobivanje geotermalnih voda -posebni uvjeti, ograničenja, suglasnosti,

- **Očitovanje, daje se**

Poštovani,

sukladno Vašem dopisu KLASA:392-01/22-01/32 URBROJ: 517-07-3-2-22-4 od 18. srpnja 2022. godine, a koje smo zaprimili putem e-maila dana 27. srpnja 2022. godine, ovim putem se očitujemo kako glasi.

Općina Draž suglasna je s granicama predloženog istražnog prostora te nema posebnih uvjeta i ograničenja.

S poštovanjem,



PRILOG II. – OBRAZAC BANKARSKE GARANCIJE ZA OZBILJNOST PONUDE

[Banka, adresa]

Ministarstvo gospodarstva i održivog
razvoja

Radnička cesta 80

10000 Zagreb

Zagreb, dd.mm. 2022.

[Banka, adresa, OIB] (u daljnjem tekstu: Banka) izdaje po nalogu i za račun [ponuditelj, adresa, OIB] (u daljnjem tekstu: Nalogodavac), a u korist Ministarstva gospodarstva i održivog razvoja, Zagreb, Radnička cesta 80, OIB: 19370100881 (u daljnjem tekstu: Korisnik garancije) sljedeću

G A R A N C I J U br. [·]

za ozbiljnost ponude

1. Banka je upoznata da Nalogodavac podnosi ponudu u postupku nadmetanja radi odabira najpovoljnijeg ponuditelja za istraživanje geotermalnih voda u istražnom prostoru „Gajić“ radi izdavanja dozvole za pridobivanje geotermalnih voda u energetske svrhe, prema Dokumentaciji za nadmetanje, KLASA: 310-34/22-01/10, URBROJ: 405-04/01-22-6, od 16. studenog 2022. godine, objavljene od strane Agencije za ugljikovodike.
2. Ovom Garancijom Banka se obvezuje Korisniku garancije da će neopozivo, bezuvjetno i na prvi poziv isplatiti bilo koji iznos, ali najviše do iznosa od 20.000,00 kn (slovima: dvadeset tisuća kuna) ako Nalogodavac odustane od obvezujuće ponude u roku njezine valjanosti, ako u ponudi iznese neistiniti iskaz ili dokaz, ako u ostavljenom roku ne dostavi dopunu ili pojašnjenje ponude te ako u propisanom roku iz izdane dozvole ne dostavi garanciju za uredno izvršenje obveza istražnog razdoblja ili garanciju za sanaciju istražnog prostora.

3. Banka će uz uvjete iz ove Garancije, isplatiti garantirani iznos djelomično ili u cijelosti na temelju pisanog zahtjeva Korisnika garancije za plaćanje u kojem će biti navedena jedna ili više okolnosti na osnovu kojih se traži isplata po Garanciji, bez obveze Korisnika garancije da obrazlaže svoj zahtjev, a pri čemu iznos koji se zahtjeva za plaćanje nije drugačije plaćen, izravno ili neizravno, od strane Nalogodavca ili u njegovo ime.

Zahtjev Korisnika garancije za plaćanje mora biti potpisan od strane osobe ovlaštene za zastupanje Korisnika Garancije.

4. Ova Garancija stupa na snagu danom izdavanja i vrijedi do dd.mm.gggg. ili do povrata originala Garancije Banci, ovisno što nastupi ranije, a svaki zahtjev za plaćanje prema ovoj Garanciji, u skladu s točkom 2. i 3. ove Garancije, mora biti zaprimljen u Banci unutar tog roka. Zahtjev za plaćanje podnosi se u naprijed navedenom roku na adresu [·]. Plaćanje po sukladnom zahtjevu za plaćanje biti će izvršeno u roku od 8 radnih dana od primitka zahtjeva.

Po isteku roka do kojeg vrijedi ova Garancija prestaje obveza Banke po ovoj Garanciji i bez povrata iste.

Ova Garancija izdaje se u 3 (tri) primjerka od kojih je 1 (jedan) original, a 2 (dva) se smatraju kopijama.

[Banka]

PRILOG III. – OBRAZAC BANKARSKE GARANCIJE ZA IZVRŠENJE OBVEZA ISTRAŽNOG RAZDOBLJA

[Banka, adresa]

Ministarstvo gospodarstva i održivog
razvoja

Radnička cesta 80

10000 Zagreb

Zagreb, dd.mm.2022.

[Banka, adresa, OIB] (u daljnjem tekstu: Banka) izdaje po nalogu i za račun [ponuditelj, adresa, OIB] (u daljnjem tekstu: Nalogodavac), a u korist Ministarstva gospodarstva i održivog razvoja, Zagreb, Radnička cesta 80, OIB: 19370100881 (u daljnjem tekstu: Korisnik garancije) sljedeću

G A R A N C I J U br. [·]

za uredno izvršenje obveza

1. Utvrđuje se da je Nalogodavac temeljem Odluke o izdavanju dozvole za istraživanje geotermalnih voda u istražnom prostoru „Gajić“ (KLASA: , URBROJ:) od dd.mm.2022. dobio dozvolu za istraživanje geotermalnih voda u istražnom prostoru „Gajić“ (u daljnjem tekstu: Odluka). Prema navedenoj Odluci Nalogodavac je dužan Korisniku garancije dostaviti garanciju za izvršenje obveza istražnog razdoblja u iznosu od 10% vrijednosti planiranih naftno-rudarskih radova iz točke [·] Odluke.
2. Ovom Garancijom Banka se obvezuje Korisniku garancije da će neopozivo, bezuvjetno i na prvi poziv isplatiti bilo koji iznos, ali najviše do visine od [·] kn (slovima: kuna) ako Nalogodavac ne izvrši naftno-rudarske radove iz točke [·] Odluke uz uvjete i na način kako je preuzeo te obveze.
3. Banka će uz uvjete iz ove Garancije, isplatiti garantirani iznos djelomično ili u cijelosti na temelju pisanog zahtjeva Korisnika garancije za plaćanje, kojim će izrijekom izjaviti da mu obveza Nalogodavca iz točke [·] Odluke nije djelomično ili u cijelosti izvršena

u roku, pri čemu iznos koji se zahtjeva za plaćanje nije drugačije plaćen, izravno ili neizravno, od strane Nalogodavca ili u njegovo ime.

Zahtjev Korisnika garancije za plaćanje mora biti potpisan od strane osobe ovlaštene za zastupanje Korisnika Garancije.

4. Ova Garancija stupa na snagu danom izdavanja i vrijedi do dd.mm.gggg. i svaki zahtjev za plaćanje prema ovoj Garanciji, u skladu s točkom 3. ove Garancije, mora biti zaprimljen u Banci unutar tog roka. Zahtjev za plaćanje podnosi se u naprijed navedenom roku na adresu [·]. Plaćanje po sukladnom zahtjevu za plaćanje biti će izvršeno u roku od 8 radnih dana od primitka zahtjeva.
5. Ovom Garancijom osigurava se uredno ispunjenje obveza Nalogodavca iz točke [·] Odluke počevši od dd.mm.gggg.
Po isteku roka do kojeg vrijedi ova Garancija prestaje obveza Banke po ovoj Garanciji i bez povrata iste.

Ova Garancija izdaje se u 3 (tri) primjerka od kojih je 1 (jedan) original, a 2 (dva) se smatraju kopijama.

[Banka]

**PRILOG IV. – OBRAZAC BANKARSKE GARANCIJE ZA SANACIJU
ISTRAŽNOG PROSTORA**

[Banka, adresa]

Ministarstvo gospodarstva i održivog
razvoja
Radnička cesta 80
10000 Zagreb

Zagreb, xx.xx.2022.

[Banka, adresa, OIB] (u daljnjem tekstu: Banka) izdaje po nalogu i za račun [ponuditelj, adresa, OIB] (u daljnjem tekstu: Nalogodavac), a u korist Ministarstva gospodarstva i održivog razvoja, Zagreb, Radnička cesta 80, OIB: 19370100881 (u daljnjem tekstu: Korisnik garancije) sljedeću

G A R A N C I J U br. [·]

za sanaciju istražnog prostora

1. Utvrđuje se da je Nalogodavac temeljem Odluke o izdavanju dozvole za istraživanje geotermalnih voda u istražnom prostoru „Gajić“ (KLASA:, URBROJ:) od xx.xx.2022. dobio dozvolu za istraživanje geotermalnih voda u istražnom prostoru „Gajić“ (u daljnjem tekstu: Odluka). Prema navedenoj Odluci Nalogodavac je dužan Korisniku garancije dostaviti garanciju za osiguranje izvršenja obveza sanacije istražnog prostora „Gajić“ nakon dovršetka naftno-rudarskih radova.
2. Ovom Garancijom Banka se obvezuje Korisniku garancije da će neopozivo, bezuvjetno i na prvi poziv isplatiti bilo koji iznos, ali najviše do visine od [·] kn (slovima: kuna) ukoliko Nalogodavac ne izvrši svoje obveze s osnove sanacije iz točke [·]. Odluke uz uvjete i na način kako je preuzeo obveze sanacije.
3. Banka će uz uvjete iz ove Garancije, isplatiti garantirani iznos djelomično ili u cijelosti na temelju pisanog zahtjeva Korisnika garancije za plaćanje, kojim će izrijekom izjaviti da mu obveza Nalogodavca s osnove sanacije iz točke [·]

Odluke nije izvršena, pri čemu iznos koji se zahtijeva za plaćanje nije drugačije plaćen, izravno ili neizravno, od strane Nalogodavca ili u njegovo ime.

Zahtjev Korisnika garancije za plaćanje mora biti potpisan od strane osobe ovlaštene za zastupanje Korisnika Garancije.

4. Ova Garancija stupa na snagu danom izdavanja i vrijedi do xx.xx.xxxx. i svaki zahtjev za plaćanje prema ovoj Garanciji, u skladu s točkom 3. ove Garancije, mora biti zaprimljen u Banci unutar tog roka. Zahtjev za plaćanje podnosi se u naprijed navedenom roku na adresu [·]. Plaćanje po sukladnom zahtjevu za plaćanje biti će izvršeno u roku od 8 radnih dana od primitka zahtjeva.
5. Ovom Garancijom osigurava se uredno ispunjenje obveza Nalogodavca iz točke [·]. Odluke počevši od xx.xx.xxxx.

Po isteku roka do kojeg vrijedi ova Garancija prestaje obveza Banke po ovoj Garanciji i bez povrata iste.

Ova Garancija izdaje se u 3 (tri) primjerka od kojih je 1 (jedan) original, a 2 (dva) se smatraju kopijama.

[Banka]

PRILOG V. – PRIVOLA ZA PRIKUPLJANJE PODATAKA

Privola za prikupljanje podataka

(ime i prezime)

Potpisom ove privole, u skladu s odredbama Zakona o provedbi Opće uredbe o zaštiti podataka (Narodne novine, broj 42/18) dajem privolu Agenciji za ugljikovodike za prikupljanje i obradu mojih osobnih podataka – imena i prezimena, OIB-a, isprava kojima se dokazuje nepostojanje zapreka iz članka 17. Zakona o istraživanju i eksploataciji ugljikovodika, isprava kojima se dokazuje ispunjavanje uvjeta pravne i poslovne, financijske, tehničke i stručne sposobnosti ponuditelja, isprave kojima se dokazuje radni odnos na poslovima vezanim za istraživanje i eksploataciju geotermalnih voda ili zadovoljavanje uvjeta za poslove odgovornog voditelja izvođenja naftno-rudarskih radova za potrebe pregleda i ocjene ponude u postupku nadmetanja radi odabira najpovoljnijeg ponuditelja za istraživanje geotermalnih voda u istražnom prostoru Gajić radi izdavanja dozvole za pridobivanje geotermalnih voda. Osim svrhe za koju je dana privola, prikupljeni osobni podatak se neće koristiti u druge svrhe.

Potvrđujem da sam upoznat da imam pravo odustati od dane privole i zatražiti prestanak daljnje obrade osobnih podataka. Ispravak podataka ili obavijest o odustanku od dane privole za obradu osobnih podataka dostavlja se u pisanom obliku elektroničkom poštom na adresu: geoterme@azu.hr.

(potpis)

(datum)